








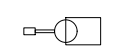


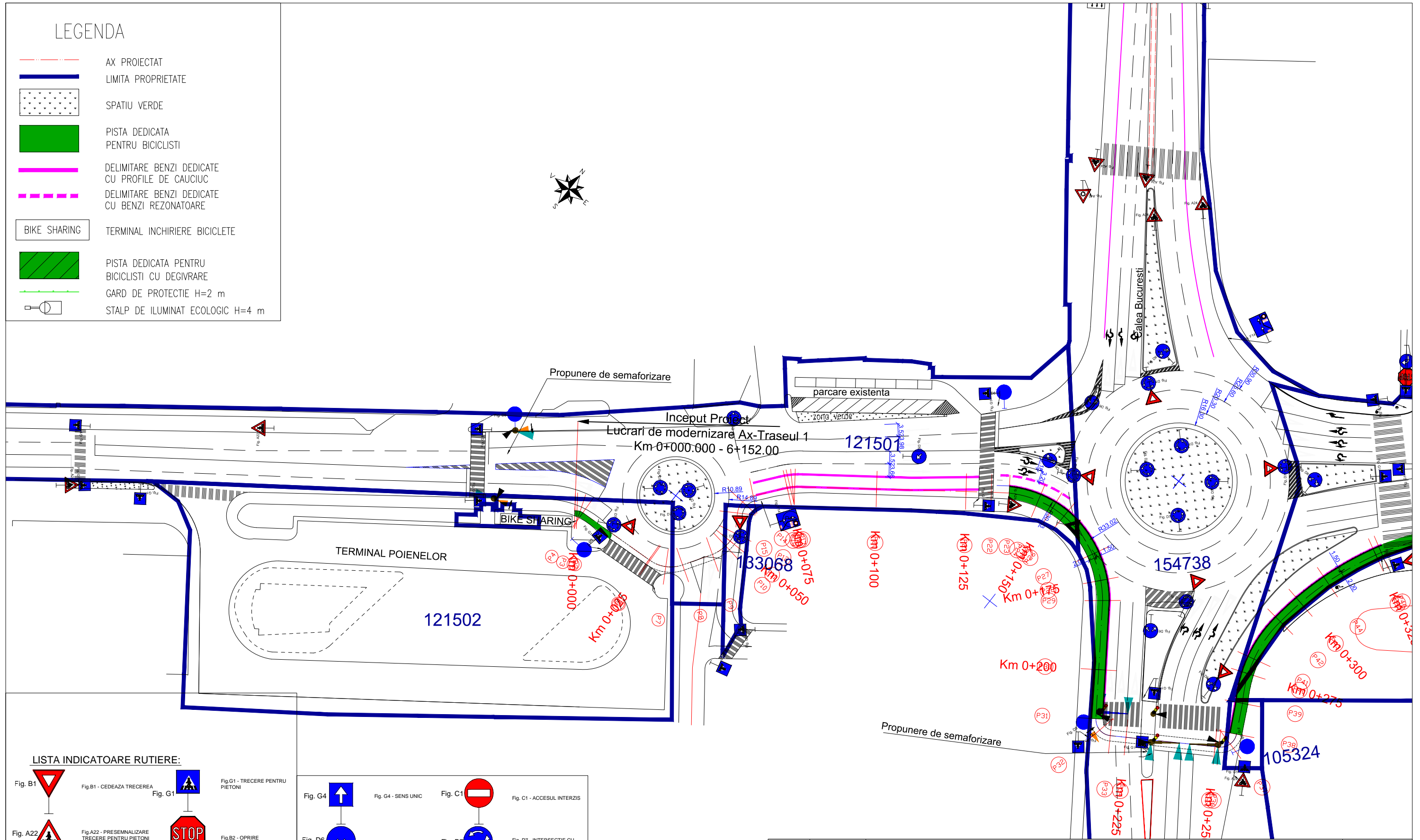

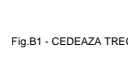



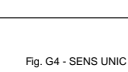



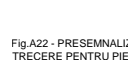









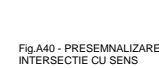









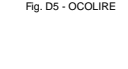





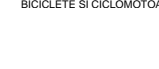



# LEGENDA

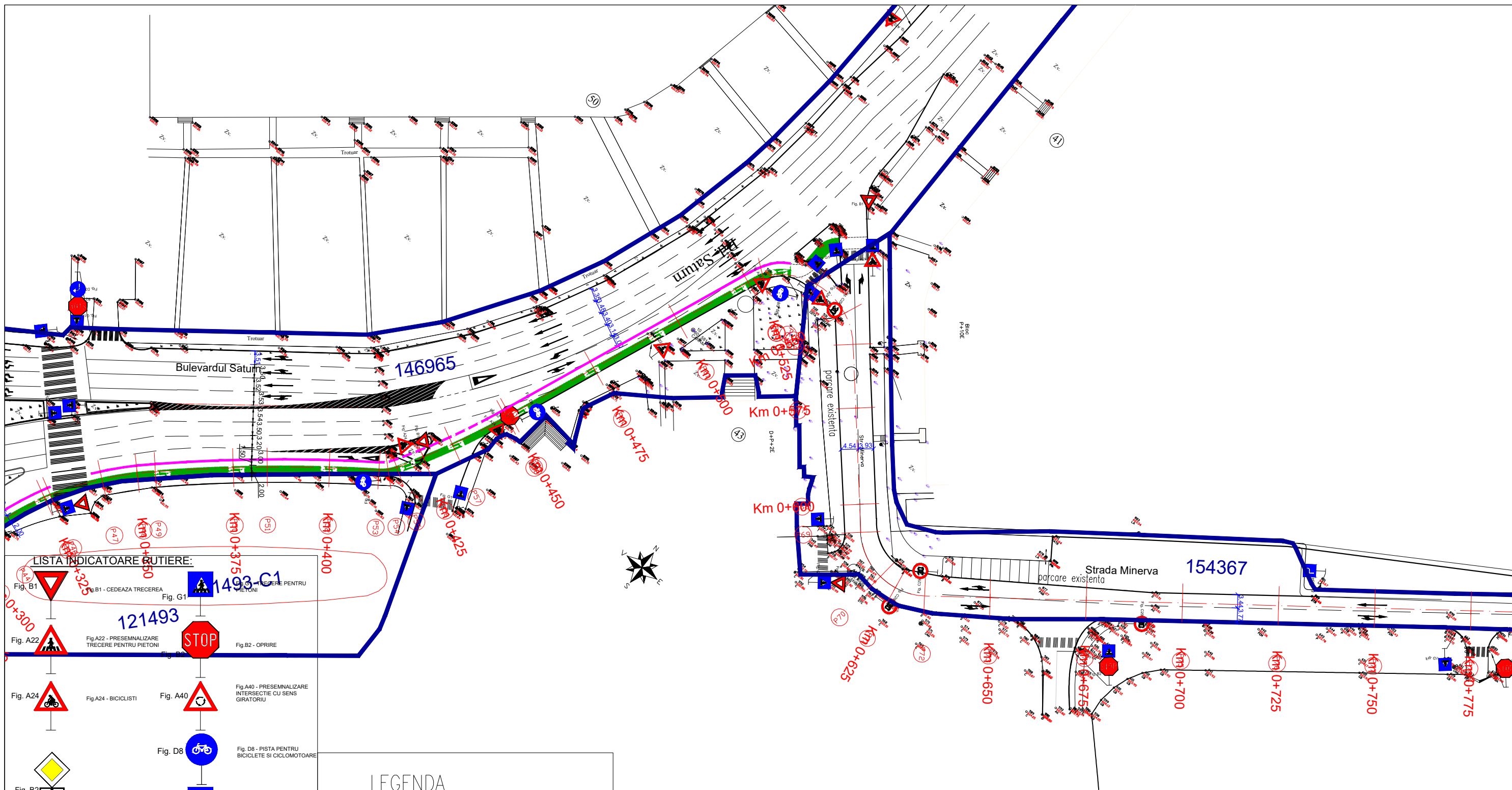
-  AX PROIECTAT
-  LIMITA PROPRIETATE
-  SPATIU VERDE
-  PISTA DEDICATA PENTRU BICICLISTI
-  DELIMITARE BENZI DEDICATE CU PROFILE DE CAUCIUC
-  DELIMITARE BENZI DEDICATE CU BENZI REZONATOARE
-  BIKE SHARING
-  PISTA DEDICATA PENTRU BICICLISTI CU DEGIVRARE
-  GARD DE PROTECTIE H=2 m
-  STALP DE ILUMINAT ECOLOGIC H=4 m
-  TERMINAL INCHIRIERE BICICLETE
-  TERMINAL INCHIRIERE BICICLETE



## LISTA INDICATOARE RUTIERE:

Index	Data	Observatii	Rev. 5
A			
 Sose. Pipera-Tunari nr. 17 Birou nr. 2 Etaj 4, Voluntari Ilfov, Tel. +40 37 494 0449, email: office@hentza.ro		Beneficiar:	MUNICIPIUL BRASOV Bulevardul Eroilor 8, Brasov 500007
		Nr. proiect	73 / 2020
Sef Proiect		Ing. A. Buta	Faza
Proiectat		Ing. A. Buta	P.T.
Desenat		Ing. S. Patroi	Nr. plansa
Verificat			PS 01
Scara		1:1000	
Data		07/2023	
Titlu proiect:		INFRASTRUCTURA INTEGRATA PENTRU CICLISM SI TRAFIC PIETONAL CU FACILITATI COMPLEMENTARE - TRASEUL 1	
Titlu plansa:		PLAN DE SITUATIE	

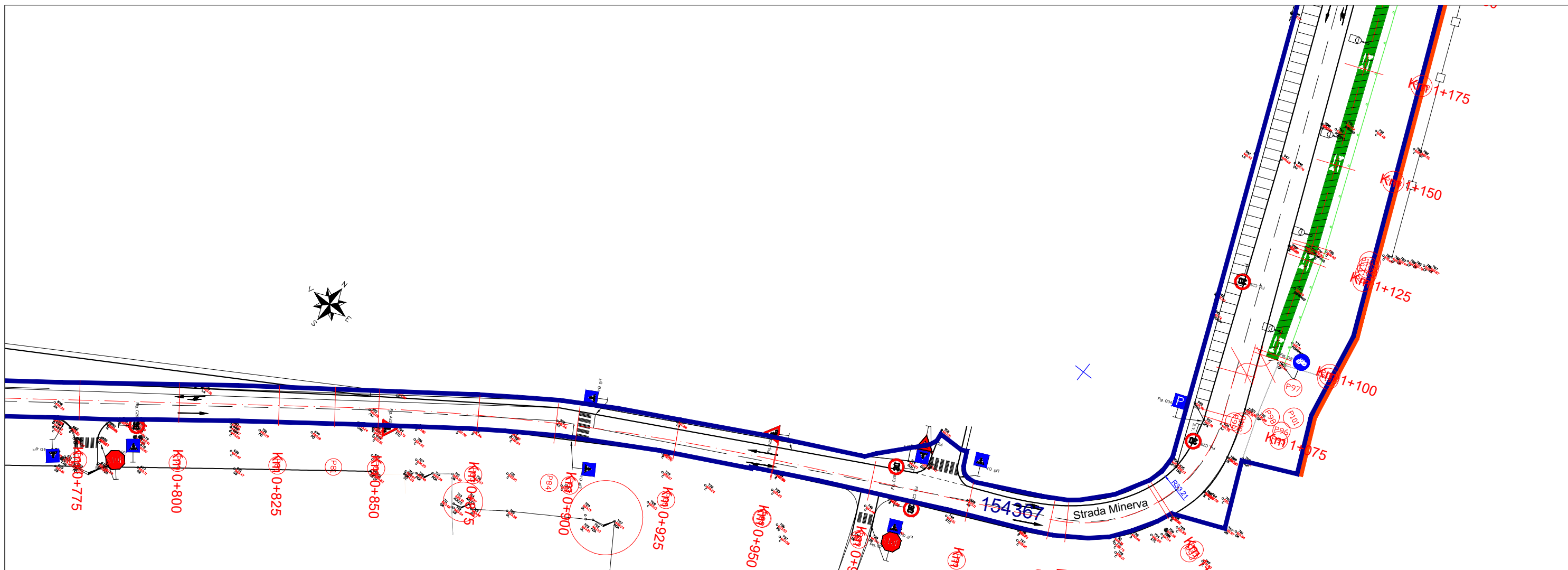


- LISTA INDICATOARE RUTIERE:**
- Fig. B1 - CEDEAZA TRECCEREA PIETONI
  - Fig. G1 - 1493-C1
  - Fig. A22 - PRESEMNALIZARE TRECCEREA PENTRU PIETONI
  - Fig. B2 - OPRIRE
  - Fig. A24 - BICICLISTI
  - Fig. A40 - PRESEMNALIZARE INTERSECIE CU SENS GIRATORIU
  - Fig. D8 - PISTA PENTRU BICICLETE SI CICLOMOTOARE
  - Fig. B2 - DRUM CU PRIORITATE
  - Fig. G34 - PARCARE
  - Fig. G4 - SENS UNIC
  - Fig. C1 - ACCESUL INTERZIS
  - Fig. D6 - OCULIRE
  - Fig. D7 - INTERSECIE CU SENS GIRTORIU
  - Fig. D5 - OCULIRE
  - Fig. D3 - LA DREAPTA
  - Fig. F28 - BANDA DE CIRCULATIE REZERVATA AUTOVEHICULELOR DE TRANSPORT PUBLIC DE PERSOANE
  - Fig. F14 - BANDA REZERVATA AUTOVEHICULELOR DE TRANSPORT PUBLIC DE PERSOANE

**LEGENDA**

- AX PROIECTAT
- LIMITA PROPRIETATE
- SPATIU VERDE
- PISTA DEDICATA PENTRU BICICLISTI
- DELIMITARE BENZI DEDICATE CU PROFILE DE CAUCIUC
- DELIMITARE BENZI DEDICATE CU BENZI REZONATOARE
- BIKE SHARING
- TERMINAL INCHIRIERE BICICLETE
- PISTA DEDICATA PENTRU BICICLISTI CU DEGIVRARE
- GARD DE PROTECTIE H=2 m
- STALP DE ILUMINAT ECOLOGIC H=4 m

Index	Data	Observatii	Rev. 5
A			
		Beneficiar:	MUNICIPIUL BRASOV Bulevardul Eroilor 8, Brasov 500007
Sef Proiect		Ing. A. Buta	Nr. proiect 73 / 2020
Proiectat		Ing. A. Buta	Faza P.T.
Desenat		Ing. S. Patroi	Nr. plansa PS 02
Verificat			
Scara		1:1000	
Data		07.2023	
Titlu proiect:		INFRASTRUCTURA INTEGRATA PENTRU CICLISM SI TRAFIC PIETONAL CU FACILITATI COMPLEMENTARE - TRASEUL 1	
Titlu plansa:		PLAN DE SITUATIE	




**LISTA INDICATOARE RUTIERE:**

Fig. B1	Fig. B1 - CEDEAZA TRECCEREA	Fig. G1	Fig. G1 - TRECCEREA PENTRU PIETONI
Fig. A22	Fig. A22 - PRESEMNALIZARE TRECCEREA PENTRU PIETONI	Fig. B2	Fig. B2 - OPRIRE
Fig. A24	Fig. A24 - BICICLISTI	Fig. A40	Fig. A40 - PRESEMNALIZARE INTERSECIE CU SENS GIRATORIU
Fig. B2	Fig. B2 - DRUM CU PRIORITATE	Fig. D8	Fig. D8 - PISTA PENTRU BICICLETE SI CICLOMOTOARE
Fig. G4	Fig. G4 - SENS UNIC	Fig. G34	Fig. G34 - PARCARE
Fig. D6	Fig. D6 - OCULIRE	Fig. C1	Fig. C1 - ACCESUL INTERZIS
Fig. D5	Fig. D5 - OCULIRE	Fig. D7	Fig. D7 - INTERSECIE CU SENS GIRTORIU
Fig. D5	Fig. D5 - OCULIRE	Fig. D3	Fig. D3 - LA DREAPTA
Fig. 28	Fig. F28 - BANDA DE CIRCULATIE REZERVATA AUTOVEHICULELOR DE TRANSPORT PUBLIC DE PERSOANE	Fig. F14	Fig. F14 - BANDA REZERVATA AUTOVEHICULELOR DE TRANSPORT PUBLIC DE PERSOANE

**LEGENDA**

	AX PROIECTAT
	LIMITA PROPRIETATE
	SPATIU VERDE
	PISTA DEDICATA PENTRU BICICLISTI
	DELIMITARE BENZI DEDICATE CU PROFILE DE CAUCIUC
	DELIMITARE BENZI DEDICATE CU BENZI REZONATOARE
	BIKE SHARING
	TERMINAL INCHIRIERE BICICLETE
	PISTA DEDICATA PENTRU BICICLISTI CU DEGIVRARE
	GARD DE PROTECTIE H=2 m
	STALP DE ILUMINAT ECOLOGIC H=4 m

Index	Data	Observatii	Rev. 5
A			
		Beneficiar:	MUNICIPIUL BRASOV Bulevardul Eroilor 8, Brasov 500007
Sef Proiect		Ing. A. Buta	Nr. proiect 73 / 2020
Proiectat		Ing. A. Buta	Faza P.T.
Desenat		Ing. S. Patroi	Nr. plansa PS 03
Verificat			
Scara		1:1000	
Data		07.2023	
Titlu proiect:		INFRASTRUCTURA INTEGRATA PENTRU CICLISM SI TRAFIC PIETONAL CU FACILITATI COMPLEMENTARE - TRASEUL 1	
Titlu plansa:		PLAN DE SITUATIE	



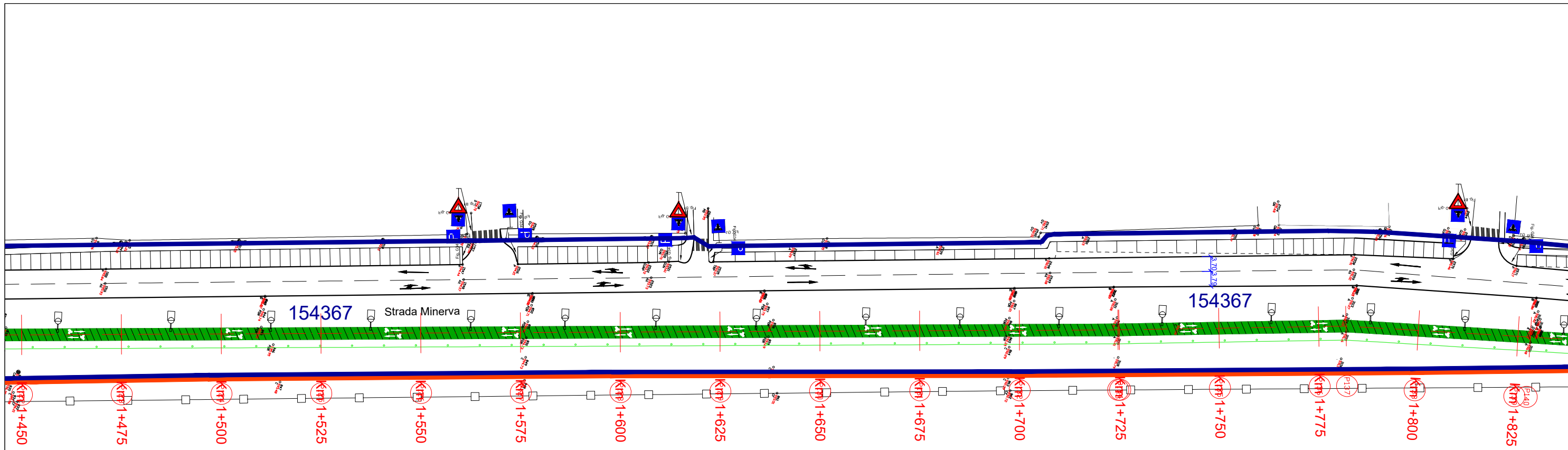
**LISTA INDICATOARE RUTIERE:**

Fig. B1	Fig.B1 - CEDEAZA TRECCEREA	Fig. G1	Fig G1 - TRECCERE PENTRU PIETONI
Fig. A22	Fig.A22 - PRESEMNALIZARE TRECCERE PENTRU PIETONI	Fig. B2	Fig.B2 - OPRIRE
Fig. A24	Fig.A24 - BICICLISTI	Fig. A40	Fig.A40 - PRESEMNALIZARE INTERSECTIE CU SENS GIRATORIU
Fig. B2	Fig.B2 - DRUM CU PRIORITATE	Fig. D8	Fig. D8 - PISTA PENTRU BICICLETE SI CICLOMOTOARE
Fig. G4	Fig. G4 - SENS UNIC	Fig. G34	Fig. G34 - PARCARE
Fig. D6	Fig. D6 - OCULIRE	Fig. C1	Fig. C1 - ACCESUL INTERZIS
Fig. D5	Fig. D5 - OCULIRE	Fig. D7	Fig. D7 - INTERSECTIE CU SENS GIRTORIU
Fig. D5	Fig. D5 - OCULIRE	Fig. D3	Fig. D3 - LA DREAPTA
Fig. 28	Fig. F28 - BANDA DE CIRCULATIE REZERVATA AUTOVEHICULELOR DE TRANSPORT PUBLIC DE PERSOANE	Fig. F14	Fig. F14 - BANDA REZERVATA AUTOVEHICULELOR DE TRANSPORT PUBLIC DE PERSOANE

**LEGENDA**

	AX PROIECTAT
	LIMITA PROPRIETATE
	SPATIU VERDE
	PISTA DEDICATA PENTRU BICICLISTI
	DELIMITARE BENZI DEDICATE CU PROFILE DE CAUCIUC
	DELIMITARE BENZI DEDICATE CU BENZI REZONATOARE
	BIKE SHARING
	PISTA DEDICATA PENTRU BICICLISTI CU DEGIVRARE
	GARD DE PROTECTIE H=2 m
	STALP DE ILUMINAT ECOLOGIC H=4 m

Index	Data	Observatii	Rev. 5
A			
		Beneficiar:	MUNICIPIUL BRASOV Bulevardul Eroilor 8, Brasov 500007
Sef Proiect: Ing. A. Buta Proiectat: Ing. A. Buta Desenat: Ing. S. Patroi Verificat:		Titlu proiect:	INFRASTRUCTURA INTEGRATA PENTRU CICLISM SI TRAFIC PIETONAL CU FACILITATI COMPLEMENTARE - TRASEUL 1
Scara: 1:1000 Data: 07.2023		Titlu plansa:	PLAN DE SITUATIE
			Nr. proiect: 73 / 2020
			Faza P.T.
			Nr. plansa PS 04



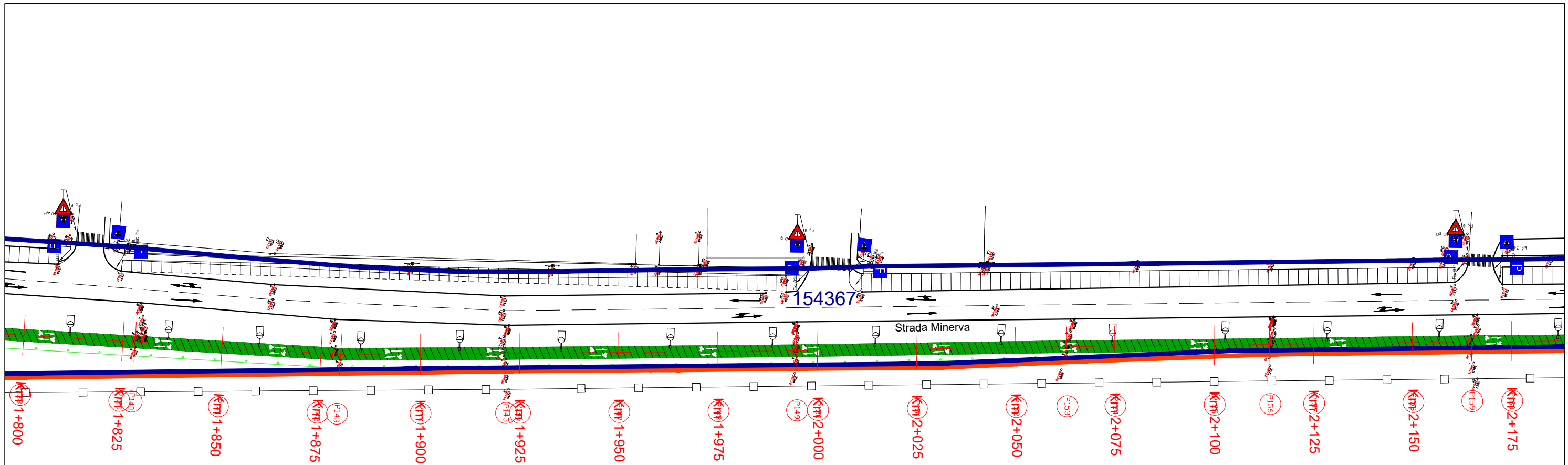
**LISTA INDICATOARE RUTIERE:**

Fig. B1	Fig.B1 - CEDEAZA TRECCEREA	Fig. G1	Fig. G1 - TRECCEREA PENTRU PIETONI
Fig. A22	Fig.A22 - PRESEMNALIZARE TRECCEREA PENTRU PIETONI	Fig. B2	Fig. B2 - OPRIRE
Fig. A24	Fig.A24 - BICICLISTI	Fig. A40	Fig. A40 - PRESEMNALIZARE INTERSECTIE CU SENS GIRATORIU
Fig. B2	Fig. B2 - DRUM CU PRIORITYATE	Fig. D8	Fig. D8 - PISTA PENTRU BICICLETE SI CICLOMOTOARE
Fig. G4	Fig. G4 - SENS UNIC	Fig. G34	Fig. G34 - PARCARE
Fig. D6	Fig. D6 - OCULIRE	Fig. C1	Fig. C1 - ACCESUL INTERZIS
Fig. D5	Fig. D5 - OCULIRE	Fig. D7	Fig. D7 - INTERSECTIE CU SENS GIRTORIU
Fig. D5	Fig. D5 - OCULIRE	Fig. D3	Fig. D3 - LA DREAPTA
Fig. 28	Fig. F28 - BANDA DE CIRCULATIE REZERVATA AUTOVEHICULELOR DE TRANSPORT PUBLIC DE PERSOANE	Fig. F14	Fig. F14 - BANDA REZERVATA AUTOVEHICULELOR DE TRANSPORT PUBLIC DE PERSOANE

**LEGENDA**

	AX PROIECTAT
	LIMITA PROPRIETATE
	SPATIU VERDE
	PISTA DEDICATA PENTRU BICICLISTI
	DELIMITARE BENZI DEDICATE CU PROFILE DE CAUCIUC
	DELIMITARE BENZI DEDICATE CU BENZI REZONATOARE
	BIKE SHARING
	TERMINAL INCHIRIERE BICICLETE
	PISTA DEDICATA PENTRU BICICLISTI CU DEGIVRARE
	GARD DE PROTECTIE H=2 m
	STALP DE ILUMINAT ECOLOGIC H=4 m

Index	Data	Observatii	Rev. 5
A			
 <b>HENTZA BUSINESS</b> <small>www.hentza.ro</small> <small>SOS. PREPARA-TURARE NR. 17 BIROU NR. 2 ETAJ 4, VOLUNTARI IUDOV, TEL. +40 37 494 0449, EMAIL: OFFICE@HENTZA.RO</small>		Beneficiar:	MUNICIPIUL BRASOV Bulevardul Eroilor 8, Brasov 500007
		Titlu proiect:	INFRASTRUCTURA INTEGRATA PENTRU CICLISM SI TRAFIC PIETONAL CU FACILITATI COMPLEMENTARE - TRASEUL 1
Sef Proiect	Ing. A. Buta	Scara	Nr. proiect
Proiectat	Ing. A. Buta	1:1000	73 / 2020
Desenat	Ing. S. Patroi	Data	Faza P.T.
Verificat		07.2023	Nr. plansa PS 05
		Titlu plansa:	PLAN DE SITUATIE




**LISTA INDICATOARE RUTIERE:**

Fig. B1	Fig. B1 - CEDEAZA TRECCEREA	Fig. G1	Fig. G1 - TRECCERE PENTRU PIETONI
Fig. A22	Fig. A22 - PRESEMNALIZARE TRECCERE PENTRU PIETONI	Fig. B2	Fig. B2 - OPRIRE
Fig. A24	Fig. A24 - BICICLISTI	Fig. A40	Fig. A40 - PRESEMNALIZARE INTERSECTIE CU SENS GIRATORIU
Fig. B2	Fig. B2 - DRUM CU PRIORITY	Fig. D8	Fig. D8 - PISTA PENTRU BICICLETE SI CICLOMOTOARE
Fig. G4	Fig. G4 - SENS UNIC	Fig. G34	Fig. G34 - PARCARE
Fig. D6	Fig. D6 - OCULIRE	Fig. C1	Fig. C1 - ACCESUL INTERZIS
Fig. D5	Fig. D5 - OCULIRE	Fig. D7	Fig. D7 - INTERSECTIE CU SENS GIRTORIU
Fig. D5	Fig. D5 - OCULIRE	Fig. D3	Fig. D3 - LA DREAPTA
Fig. 28	Fig. F28 - BANDA DE CIRCULATIE REZERVATA AUTOVEHICULELOR DE TRANSPORT PUBLIC DE PERSOANE	Fig. F14	Fig. F14 - BANDA REZERVATA AUTOVEHICULELOR DE TRANSPORT PUBLIC DE PERSOANE

**LEGENDA**

	AX PROIECTAT
	LIMITA PROPRIETATE
	SPATIU VERDE
	PISTA DEDICATA PENTRU BICICLISTI
	DELIMITARE BENZI DEDICATE CU PROFILE DE CAUCIUC
	DELIMITARE BENZI DEDICATE CU BENZI REZONATOARE
	BIKE SHARING
	TERMINAL INCHIRIERE BICICLETE
	PISTA DEDICATA PENTRU BICICLISTI CU DEGIVRARE
	GARD DE PROTECTIE H=2 m
	STALP DE ILUMINAT ECOLOGIC H=4 m

Index	Data	Observatii	Rev. 5
A			
		Beneficiar:	MUNICIPIUL BRASOV Bulevardul Eroilor 8, Brasov 500007
Sef Proiect Proiectat Desenat Verificat		Ing. A. Buta Ing. A. Buta Ing. S. Patroi	Nr. proiect 73 / 2020  Faza P.T.  Nr. plansa PS 06
Scara 1:1000 Data 07.2023		Titlu proiect: INFRASTRUCTURA INTEGRATA PENTRU CICLISM SI TRAFIC PIETONAL CU FACILITATI COMPLEMENTARE - TRASEUL 1  Titlu plansa: PLAN DE SITUATIE	



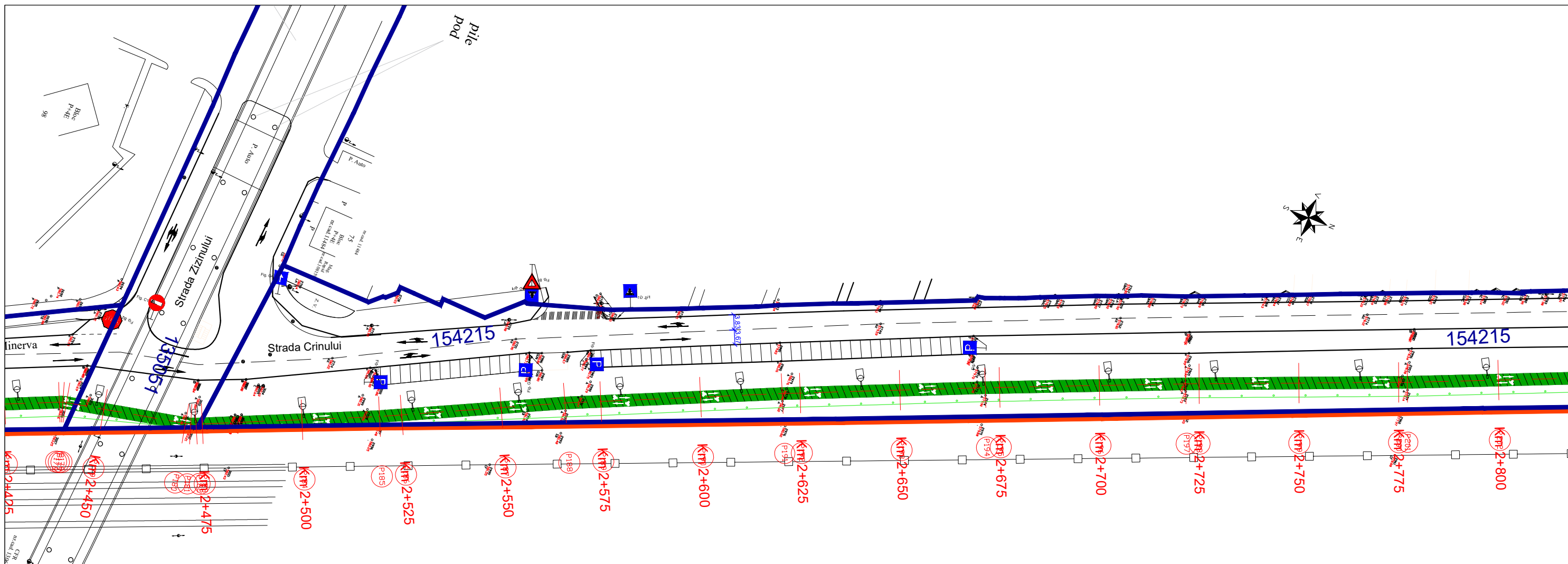
**LISTA INDICATOARE RUTIERE:**

Fig. B1	Fig. B1 - CEDEAZA TRECEREA	Fig. G1	Fig. G1 - TRECERE PENTRU PIETONI
Fig. A22	Fig. A22 - PRESEMNALIZARE TRECERE PENTRU PIETONI	Fig. B2	Fig. B2 - OPRIRE
Fig. A24	Fig. A24 - BICICLISTI	Fig. A40	Fig. A40 - PRESEMNALIZARE INTERSECȚIE CU SENS GIRATORIU
Fig. B2	Fig. B2 - DRUM CU PRIORITY	Fig. D8	Fig. D8 - PISTA PENTRU BICICLETE SI CICLOMOTOARE
Fig. G4	Fig. G4 - SENS UNIC	Fig. G34	Fig. G34 - PARCARE
Fig. D6	Fig. D6 - OCULIRE	Fig. C1	Fig. C1 - ACCESUL INTERZIS
Fig. D5	Fig. D5 - OCULIRE	Fig. D7	Fig. D7 - INTERSECȚIE CU SENS GIRATORIU
Fig. D3	Fig. D3 - LA DREAPTA	Fig. D3	Fig. D3 - LA DREAPTA
Fig. F28	Fig. F28 - BANDA DE CIRCULATIE REZERVATA AUTOVEHICULELOR DE TRANSPORT PUBLIC DE PERSOANE	Fig. F14	Fig. F14 - BANDA REZERVATA AUTOVEHICULELOR DE TRANSPORT PUBLIC DE PERSOANE

**LEGENDA**

	AX PROIECTAT
	LIMITA PROPRIETATE
	SPATIU VERDE
	PISTA DEDICATA PENTRU BICICLISTI
	DELIMITARE BENZI DEDICATE CU PROFILE DE CAUCIUC
	DELIMITARE BENZI DEDICATE CU BENZI REZONATOARE
	BIKE SHARING
	TERMINAL INCHIRIERE BICICLETE
	PISTA DEDICATA PENTRU BICICLISTI CU DEGIVRARE
	GARD DE PROTECTIE H=2 m
	STALP DE ILUMINAT ECOLOGIC H=4 m

Index	Data	Observatii	Rev. 5
A			
		Beneficiar:	MUNICIPIUL BRASOV Bulevardul Eroilor 8, Brasov 500007
Sef Proiect Proiectat Desenat Verificat		Ing. A. Buta Ing. A. Buta Ing. S. Patroi	Nr. proiect 73 / 2020  Faza P.T.  Nr. plansa PS 07
Scara 1:1000 Data 07.2023		Titlu proiect: INFRASTRUCTURA INTEGRATA PENTRU CICLISM SI TRAFIC PIETONAL CU FACILITATI COMPLEMENTARE - TRASEUL 1  Titlu plansa: PLAN DE SITUATIE	



**LISTA INDICATOARE RUTIERE:**

Fig. B1	Fig. B1 - CEDEAZA TRECEREA	Fig. G1	Fig. G1 - TRECERE PENTRU PIETONI
Fig. A22	Fig. A22 - PRESEMNALIZARE TRECERE PENTRU PIETONI	Fig. B2	Fig. B2 - OPRIRE
Fig. A24	Fig. A24 - BICICLISTI	Fig. A40	Fig. A40 - PRESEMNALIZARE INTERSECIE CU SENS GIRATORIU
Fig. B2	Fig. B2 - DRUM CU PRIORITATE	Fig. D8	Fig. D8 - PISTA PENTRU BICICLETE SI CICLOMOTOARE
Fig. G4	Fig. G4 - SENS UNIC	Fig. G34	Fig. G34 - PARCARE
Fig. D6	Fig. D6 - OCULIRE	Fig. C1	Fig. C1 - ACCESUL INTERZIS
Fig. D5	Fig. D5 - OCULIRE	Fig. D7	Fig. D7 - INTERSECIE CU SENS GIRATORIU
Fig. 28	Fig. F28 - BANDA DE CIRCULATIE REZERVATA AUTOVEHICULELOR DE TRANSPORT PUBLIC DE PERSOANE	Fig. D3	Fig. D3 - LA DREAPTA
		Fig. F14	Fig. F14 - BANDA REZERVATA AUTOVEHICULELOR DE TRANSPORT PUBLIC DE PERSOANE

**LEGENDA**

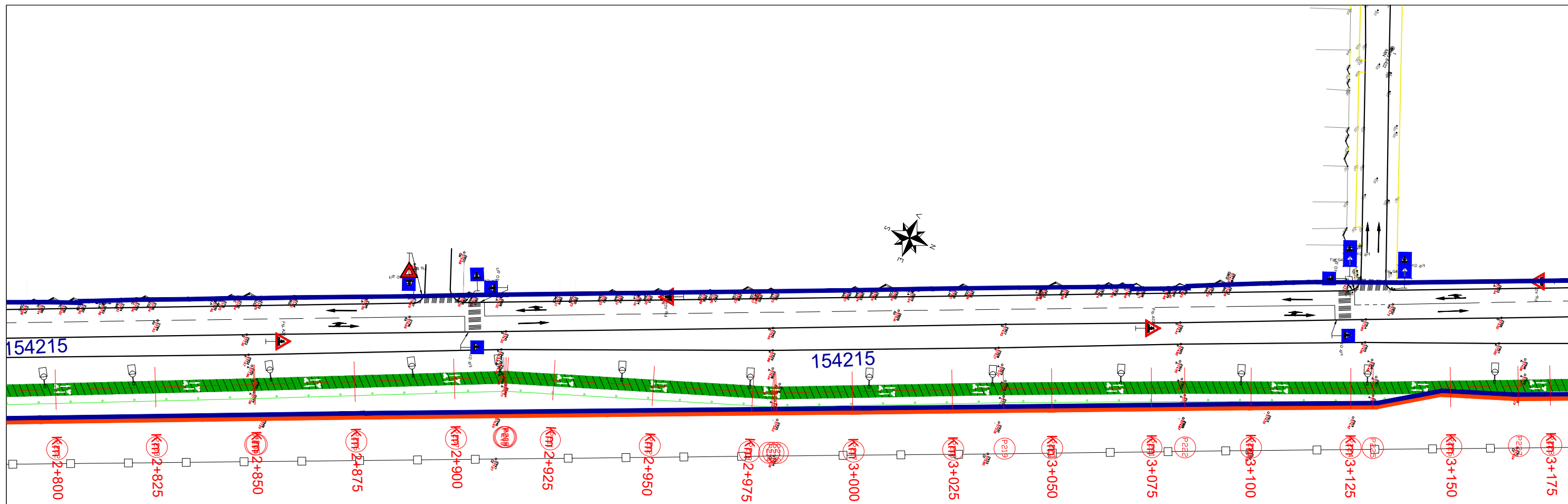
	AX PROIECTAT
	LIMITA PROPRIETATE
	SPATIU VERDE
	PISTA DEDICATA PENTRU BICICLISTI
	DELIMITARE BENZI DEDICATE CU PROFILE DE CAUCIUC
	DELIMITARE BENZI DEDICATE CU BENZI REZONATOARE
	BIKE SHARING
	TERMINAL INCHIRIERE BICICLETE
	PISTA DEDICATA PENTRU BICICLISTI CU DEGIVRARE
	GARD DE PROTECTIE H=2 m
	STALP DE ILUMINAT ECOLOGIC H=4 m

Index	Data	Observatii	Rev. 5
A			

 <small>SCB. PREPARATIUNI NR. 17 BIROU NR. 2 ETAJ 4, VOLUNTARI LUTOV, TEL. +40 37 494 0449, EMAIL: OFFICE@HENTZA.RO</small>	Sef Proiect	Ing. A. Buta	Scara <b>1:1000</b>	Beneficiar:	<b>MUNICIPIUL BRASOV</b> Bulevardul Eroilor 8, Brasov 500007	Nr. proiect 73 / 2020
	Proiectat	Ing. A. Buta		Data 07.2023	Titlu proiect:	INFRASTRUCTURA INTEGRATA PENTRU CICLISM SI TRAFIC PIETONAL CU FACILITATI COMPLEMENTARE - TRASEUL 1
	Desenat	Ing. S. Patroi	Verificat		Titlu planşa:	<b>PLAN DE SITUATIE</b>





**LISTA INDICATOARE RUTIERE:**

Fig. B1	Fig. B1 - CEDEAZA TRECEREA	Fig. G1	Fig. G1 - TRECERE PENTRU PIETONI
Fig. A22	Fig. A22 - PRESEMNALIZARE TRECERE PENTRU PIETONI	Fig. B2	Fig. B2 - OPRIRE
Fig. A24	Fig. A24 - BICICLISTI	Fig. A40	Fig. A40 - PRESEMNALIZARE INTERSECIE CU SENS GIRATORIU
Fig. B2	Fig. B2 - DRUM CU PRIORITATE	Fig. D8	Fig. D8 - PISTA PENTRU BICICLETE SI CICLOMOTOARE
Fig. G4	Fig. G4 - SENS UNIC	Fig. G34	Fig. G34 - PARCARE
Fig. D6	Fig. D6 - OCULIRE	Fig. C1	Fig. C1 - ACCESUL INTERZIS
Fig. D5	Fig. D5 - OCULIRE	Fig. D7	Fig. D7 - INTERSECIE CU SENS GIRTORIU
Fig. 28	Fig. F28 - BANDA DE CIRCULATIE REZERVATA AUTOVEHICULELOR DE TRANSPORT PUBLIC DE PERSOANE	Fig. D3	Fig. D3 - LA DREAPTA
		Fig. F14	Fig. F14 - BANDA REZERVATA AUTOVEHICULELOR DE TRANSPORT PUBLIC DE PERSOANE

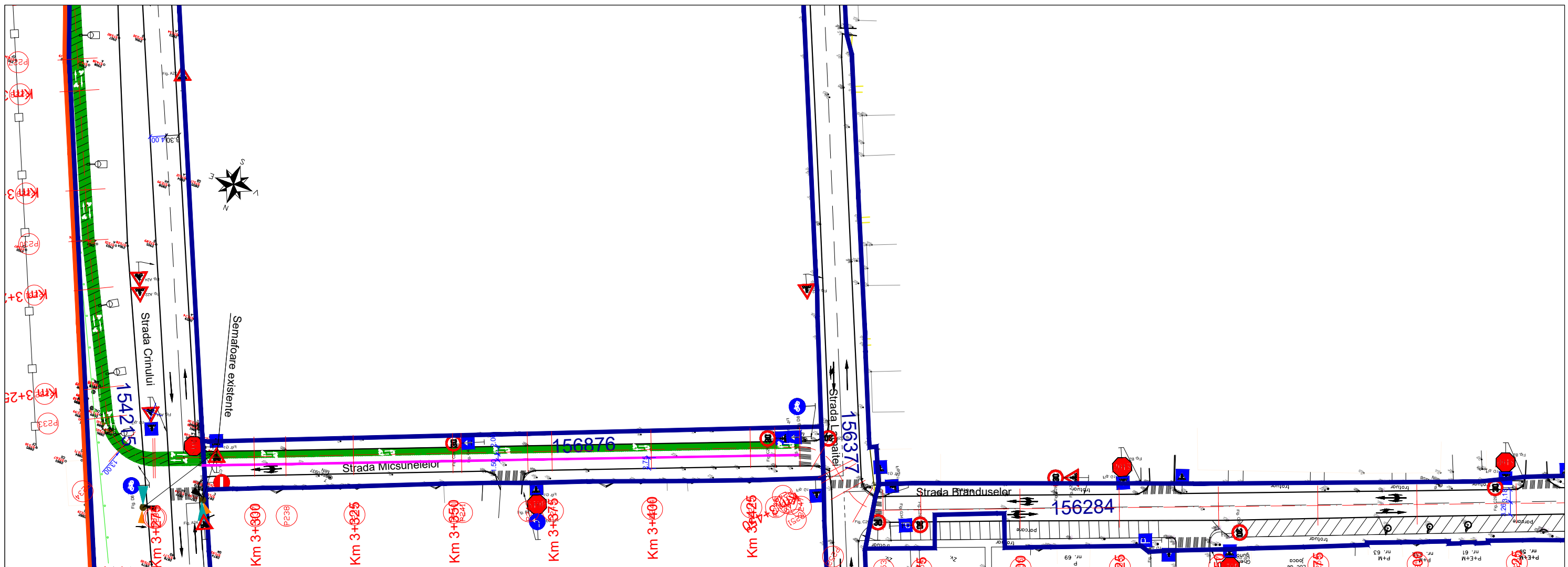
**LEGENDA**

	AX PROIECTAT
	LIMITA PROPRIETATE
	SPATIU VERDE
	PISTA DEDICATA PENTRU BICICLISTI
	DELIMITARE BENZI DEDICATE CU PROFILE DE CAUCIUC
	DELIMITARE BENZI DEDICATE CU BENZI REZONATOARE
	BIKE SHARING
	TERMINAL INCHIRIERE BICICLETE
	PISTA DEDICATA PENTRU BICICLISTI CU DEGIVRARE
	GARD DE PROTECTIE H=2 m
	STALP DE ILUMINAT ECOLOGIC H=4 m

Index	Data	Observatii	Rev. 5
A			

 SCS. PIERA-TURAN NR. 17 BIROU NR. 2 ETAJ. 4, VOLUNTARI LUDVI, TEL. +40 37 494 0449, EMAIL: OFFICE@HENTZA.RO	<b>Sef Proiect</b> Ing. A. Buta <b>Proiectat</b> Ing. A. Buta <b>Desenat</b> Ing. S. Patroi <b>Verificat</b>	Scara <b>1:1000</b> Data 07.2023	<b>Beneficiar:</b> <b>MUNICIPIUL BRASOV</b> Bulevardul Eroilor 8, Brasov 500007	Nr. proiect 73 / 2020
	<b>Titlu proiect:</b> INFRASTRUCTURA INTEGRATA PENTRU CICLISM SI TRAFIC PIETONAL CU FACILITATI COMPLEMENTARE - TRASEUL 1			Faza P.T.
	<b>Titlu plansa:</b> PLAN DE SITUATIE			Nr. plansa <b>PS 09</b>



**LISTA INDICATOARE RUTIERE:**

Fig. B1	Fig. B1 - CEDEAZA TRECEREA	Fig. G1	Fig. G1 - TRECERE PENTRU PIETONI
Fig. A22	Fig. A22 - PRESEMNALIZARE TRECERE PENTRU PIETONI	Fig. B2	Fig. B2 - OPRIRE
Fig. A24	Fig. A24 - BICICLISTI	Fig. A40	Fig. A40 - PRESEMNALIZARE INTERSECȚIE CU SENS GIRATORIU
Fig. B2	Fig. B2 - DRUM CU PRIORITATE	Fig. D8	Fig. D8 - PISTA PENTRU BICICLETE SI CICLOMOTOARE
Fig. G4	Fig. G4 - SENS UNIC	Fig. G34	Fig. G34 - PARCARE
Fig. D6	Fig. D6 - OCULIRE	Fig. C1	Fig. C1 - ACCESUL INTERZIS
Fig. D5	Fig. D5 - OCULIRE	Fig. D7	Fig. D7 - INTERSECȚIE CU SENS GIRATORIU
Fig. 28	Fig. F28 - BANDA DE CIRCULAȚIE REZERVATA AUTOVEHICULELOR DE TRANSPORT PUBLIC DE PERSOANE	Fig. D3	Fig. D3 - LA DREAPTA
		Fig. F14	Fig. F14 - BANDA REZERVATA AUTOVEHICULELOR DE TRANSPORT PUBLIC DE PERSOANE

**LEGENDA**

	AX PROIECTAT
	LIMITA PROPRIETATE
	SPATIU VERDE
	PISTA DEDICATA PENTRU BICICLISTI
	DELIMITARE BENZI DEDICATE CU PROFILE DE CAUCIUC
	DELIMITARE BENZI DEDICATE CU BENZI REZONATOARE
	TERMINAL INCHIRIERE BICICLETE
	PISTA DEDICATA PENTRU BICICLISTI CU DEGIVRARE
	GARD DE PROTECTIE H=2 m
	STALP DE ILUMINAT ECOLOGIC H=4 m

Index	Data	Observatii	Rev. 5
A			

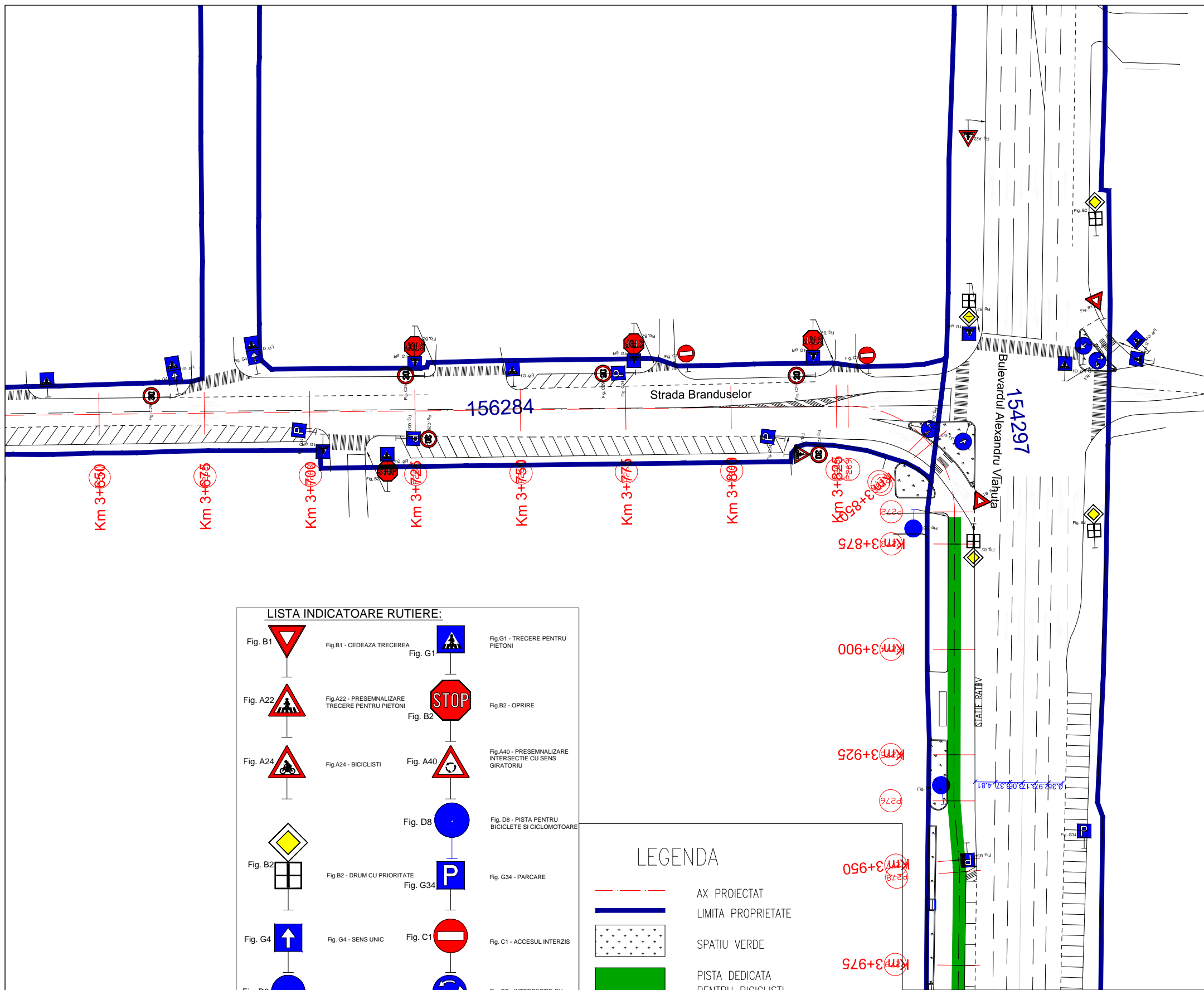
**HENTZA BUSINESS**  
www.hentza.ro

S.C. PREPARATURARI NR. 17 BIROU NR. 2 ETAJ 4, VOLUNTARI IUTOV, TEL. +40 37 494 0449, EMAIL: OFFICE@HENTZA.RO

Sef Proiect	Ing. A. Buta
Proiectat	Ing. A. Buta
Desenat	Ing. S. Patroi
Verificat	

Beneficiar:	<b>MUNICIPIUL BRASOV</b> Bulevardul Eroilor 8, Brasov 500007	Nr. proiect	73 / 2020
Titlu proiect:	INFRASTRUCTURA INTEGRATA PENTRU CICLISM SI TRAFIC PIETONAL CU FACILITATI COMPLEMENTARE - TRASEUL 1	Faza	P.T.
Titlu planșă:	PLAN DE SITUATIE	Nr. planșă	PS 10

Scara	1:1000
Data	07.2023



**LISTA INDICATOARE RUTIERE:**

Fig. B1	Fig. B1 - CEDEAZA TRECEREA	Fig. G1	Fig. G1 - TRECERE PENTRU PIETONI
Fig. A22	Fig. A22 - PRESEMNALIZARE TRECERE PENTRU PIETONI	Fig. B2	Fig. B2 - OPRIRE
Fig. A24	Fig. A24 - BICICLISTI	Fig. A40	Fig. A40 - PRESEMNALIZARE INTERSECȚIE CU SENS GIRATORIU
Fig. B2	Fig. B2 - DRUM CU PRIORITATE	Fig. D8	Fig. D8 - PISTA PENTRU BICICLETE SI CICLOMOTOARE
Fig. G4	Fig. G4 - SENS UNIC	Fig. G34	Fig. G34 - PARCARE
Fig. D6	Fig. D6 - OCULIRE	Fig. C1	Fig. C1 - ACCESUL INTERZIS
Fig. D5	Fig. D5 - OCULIRE	Fig. D7	Fig. D7 - INTERSECȚIE CU SENS GIRATORIU
Fig. D5	Fig. D5 - OCULIRE	Fig. D3	Fig. D3 - LA DREAPTA
Fig. 28	Fig. F28 - BANDA DE CIRCULATIE REZERVATA AUTOVEHICULELOR DE TRANSPORT PUBLIC DE PERSOANE	Fig. F14	Fig. F14 - BANDA REZERVATA AUTOVEHICULELOR DE TRANSPORT PUBLIC DE PERSOANE

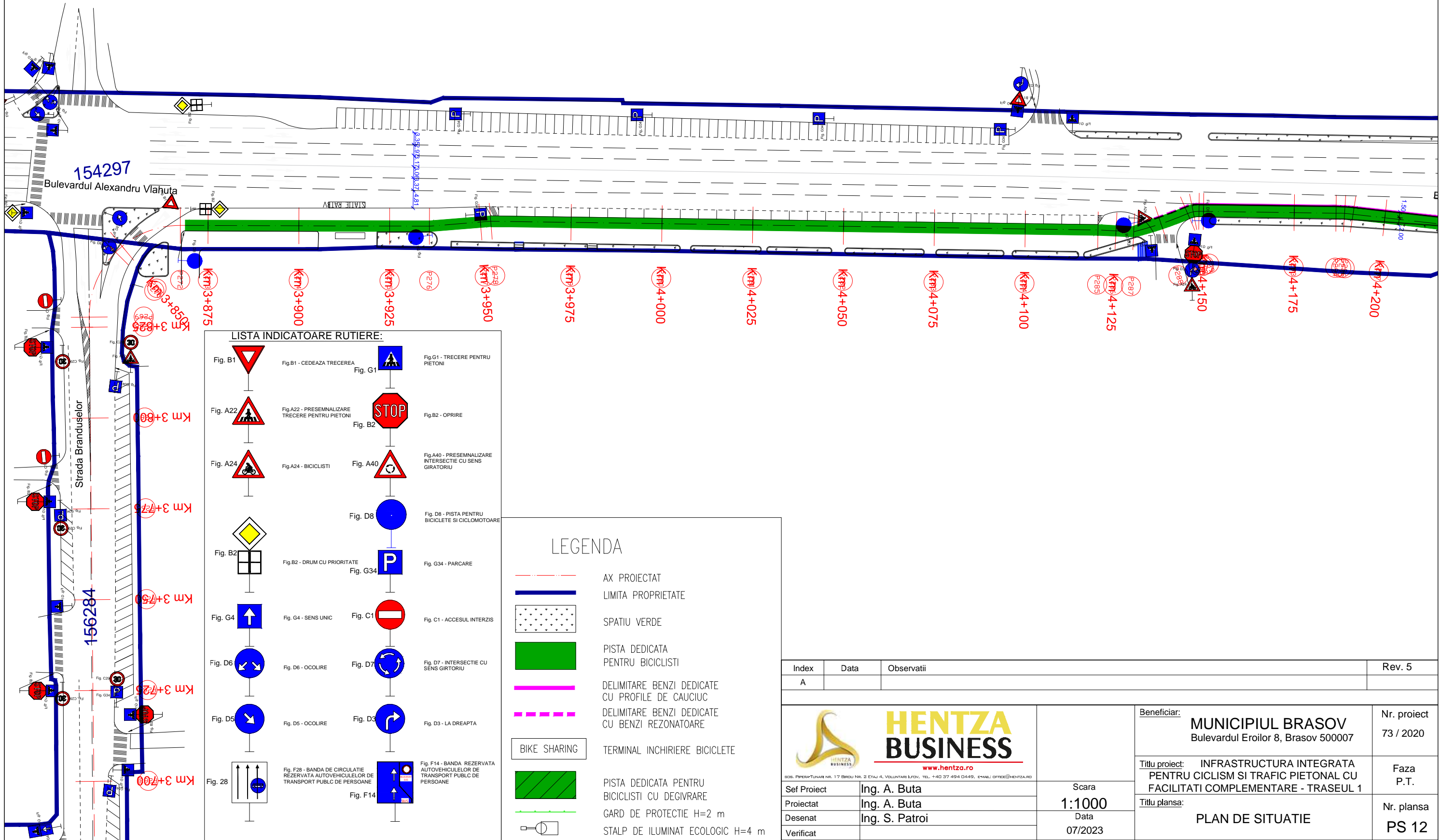
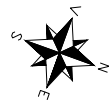
**LEGENDA**

	AX PROIECTAT
	LIMITA PROPRIETATE
	SPATIU VERDE
	PISTA DEDICATA PENTRU BICICLISTI
	DELIMITARE BENZI DEDICATE CU PROFILE DE CAUCIUC
	DELIMITARE BENZI DEDICATE CU BENZI REZONATOARE
	BIKE SHARING
	PISTA DEDICATA PENTRU BICICLISTI CU DEGIVRARE
	GARD DE PROTECTIE H=2 m
	STALP DE ILUMINAT ECOLOGIC H=4 m

Index	Data	Observatii	Rev. 5
A			

 <small>SOS. PIPER-TUNAR NR. 17 BLDU NR. 2 ETAJ. 4, VOLUNTARI IUTOV, TEL. +40 37 494 0449, EMAIL: OFFICE@HENTZA.RO</small>	Sef Proiect	Ing. A. Buta	<b>Beneficiar:</b> <b>MUNICIPIUL BRASOV</b> Bulevardul Eroilor 8, Brasov 500007	Nr. proiect 73 / 2020
	Proiectat	Ing. A. Buta		
Desenat	Ing. S. Patroi	Scara	<b>Titlu proiect:</b> <b>INFRASTRUCTURA INTEGRATA PENTRU CICLISM SI TRAFIC PIETONAL CU FACILITATI COMPLEMENTARE - TRASEUL 1</b>	Faza P.T.
Verificat		1:1000		
			Data	<b>Titlu plansa:</b> <b>PLAN DE SITUATIE</b>
			07/2023	



**LISTA INDICATOARE RUTIERE:**

Fig. B1	Fig. B1 - CEDEAZA TRECEREA	Fig. G1	Fig. G1 - TRECERE PENTRU PIETONI
Fig. A22	Fig. A22 - PRESEMNALIZARE TRECERE PENTRU PIETONI	Fig. B2	Fig. B2 - OPRIRE
Fig. A24	Fig. A24 - BICICLISTI	Fig. A40	Fig. A40 - PRESEMNALIZARE INTERSECIE CU SENS GIRATORIU
Fig. B2	Fig. B2 - DRUM CU PRIORITATE	Fig. D8	Fig. D8 - PISTA PENTRU BICICLETE SI CICLOMOTOARE
Fig. G4	Fig. G4 - SENS UNIC	Fig. C1	Fig. C1 - ACCESUL INTERZIS
Fig. D6	Fig. D6 - OCULIRE	Fig. D7	Fig. D7 - INTERSECIE CU SENS GIRATORIU
Fig. D5	Fig. D5 - OCULIRE	Fig. D3	Fig. D3 - LA DREAPTA
Fig. 28	Fig. F28 - BANDA DE CIRCULATIE REZERVATA AUTOVEHICULELOR DE TRANSPORT PUBLIC DE PERSOANE	Fig. F14	Fig. F14 - BANDA REZERVATA AUTOVEHICULELOR DE TRANSPORT PUBLIC DE PERSOANE

**LEGENDA**

	AX PROIECTAT
	LIMITA PROPRIETATE
	SPATIU VERDE
	PISTA DEDICATA PENTRU BICICLISTI
	DELIMITARE BENZI DEDICATE CU PROFILE DE CAUCIUC
	DELIMITARE BENZI DEDICATE CU BENZI REZONATOARE
	Fig. G34 - PARCARE
	TERMINAL INCHIRIERE BICICLETE
	PISTA DEDICATA PENTRU BICICLISTI CU DEGIVRARE
	GARD DE PROTECTIE H=2 m
	STALP DE ILUMINAT ECOLOGIC H=4 m

Index	Data	Observatii	Rev. 5
A			

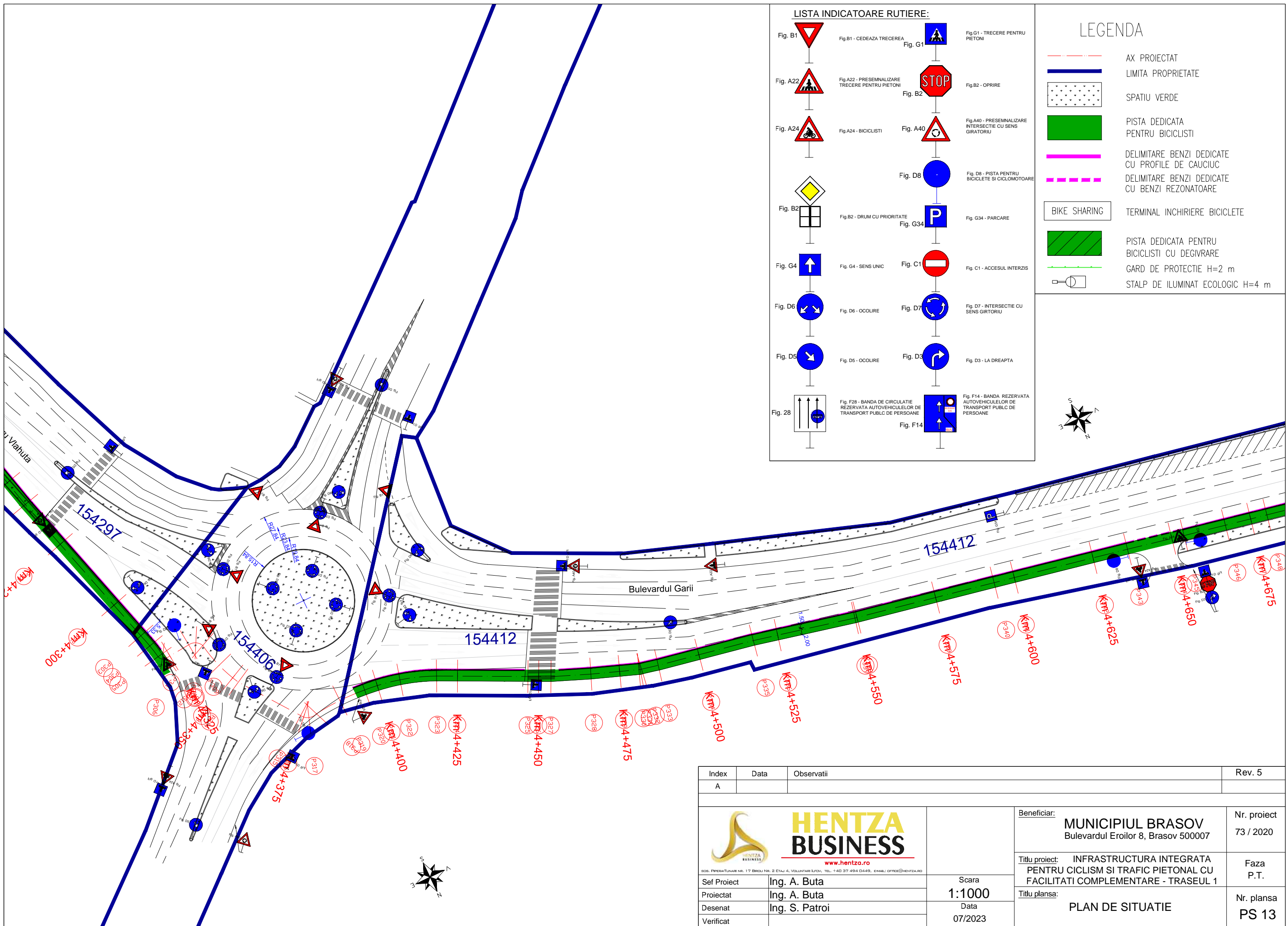
**HENTZA BUSINESS**  
www.hentza.ro

SOS. PIPERUTANAR NR. 17 BLDU NR. 2 ETAJ 4, VOLUNTARI BUDV, TEL. +40 37 494 0449, EMAIL: OFFICE@HENTZA.RO

Sef Proiect	Ing. A. Buta
Proiectat	Ing. A. Buta
Desenat	Ing. S. Patroi
Verificat	

Beneficiar:	<b>MUNICIPIUL BRASOV</b> Bulevardul Eroilor 8, Brasov 500007	Nr. proiect	73 / 2020
Titlu proiect:	INFRASTRUCTURA INTEGRATA PENTRU CICLISM SI TRAFIC PIETONAL CU FACILITATI COMPLEMENTARE - TRASEUL 1	Faza	P.T.
Titlu plansa:	PLAN DE SITUATIE	Nr. plansa	PS 12

Scara  
**1:1000**  
Data  
07/2023



**LISTA INDICATOARE RUTIERE:**

Fig. B1	Fig. B1 - CEDEAZA TRECEREA	Fig. G1	Fig. G1 - TRECERE PENTRU PIETONI
Fig. A22	Fig. A22 - PRESEMNALIZARE TRECERE PENTRU PIETONI	Fig. B2	Fig. B2 - OPRIRE
Fig. A24	Fig. A24 - BICICLISTI	Fig. A40	Fig. A40 - PRESEMNALIZARE INTERSECIE CU SENS GIRATORIU
Fig. B2	Fig. B2 - DRUM CU PRIORITATE	Fig. D8	Fig. D8 - PISTA PENTRU BICICLETE SI CICLOMOTOARE
Fig. G4	Fig. G4 - SENS UNIC	Fig. G34	Fig. G34 - PARCARE
Fig. D6	Fig. D6 - OCOLIRE	Fig. C1	Fig. C1 - ACCESUL INTERZIS
Fig. D5	Fig. D5 - OCOLIRE	Fig. D7	Fig. D7 - INTERSECIE CU SENS GIRATORIU
Fig. 28	Fig. 28 - BANDA DE CIRCULATIE REZERVATA AUTOVEHICULELOR DE TRANSPORT PUBLIC DE PERSOANE	Fig. D3	Fig. D3 - LA DREAPTA
		Fig. F14	Fig. F14 - BANDA REZERVATA AUTOVEHICULELOR DE TRANSPORT PUBLIC DE PERSOANE


**LEGENDA**

	AX PROIECTAT
	LIMITA PROPRIETATE
	SPATIU VERDE
	PISTA DEDICATA PENTRU BICICLISTI
	DELIMITARE BENZI DEDICATE CU PROFILE DE CAUCIUC
	DELIMITARE BENZI DEDICATE CU BENZI REZONATOARE
	BIKE SHARING
	PISTA DEDICATA PENTRU BICICLISTI CU DEGIVRARE
	GARD DE PROTECTIE H=2 m
	STALP DE ILUMINAT ECOLOGIC H=4 m

Index	Data	Observatii	Rev. 5
A			

 <b>HENTZA BUSINESS</b> <small>www.hentza.ro</small> <small>SOS. PIPIER-TUNAR NR. 17 BIROU NR. 2 ETAJ 4, VOLUNTARI ILOV, TEL. +40 37 494 0449, EMAIL OFFICE@HENTZA.RO</small>	Beneficiar:	MUNICIPIUL BRASOV Bulevardul Eroilor 8, Brasov 500007	Nr. proiect 73 / 2020
	Titlu proiect:	INFRASTRUCTURA INTEGRATA PENTRU CICLISM SI TRAFIC PIETONAL CU FACILITATI COMPLEMENTARE - TRASEUL 1	Faza P.T.
Sef Proiect	Ing. A. Buta	Scara <b>1:1000</b> Data 07/2023	Nr. plansa <b>PS 13</b>
Proiectat	Ing. A. Buta		
Desenat	Ing. S. Patroi		
Verificat			



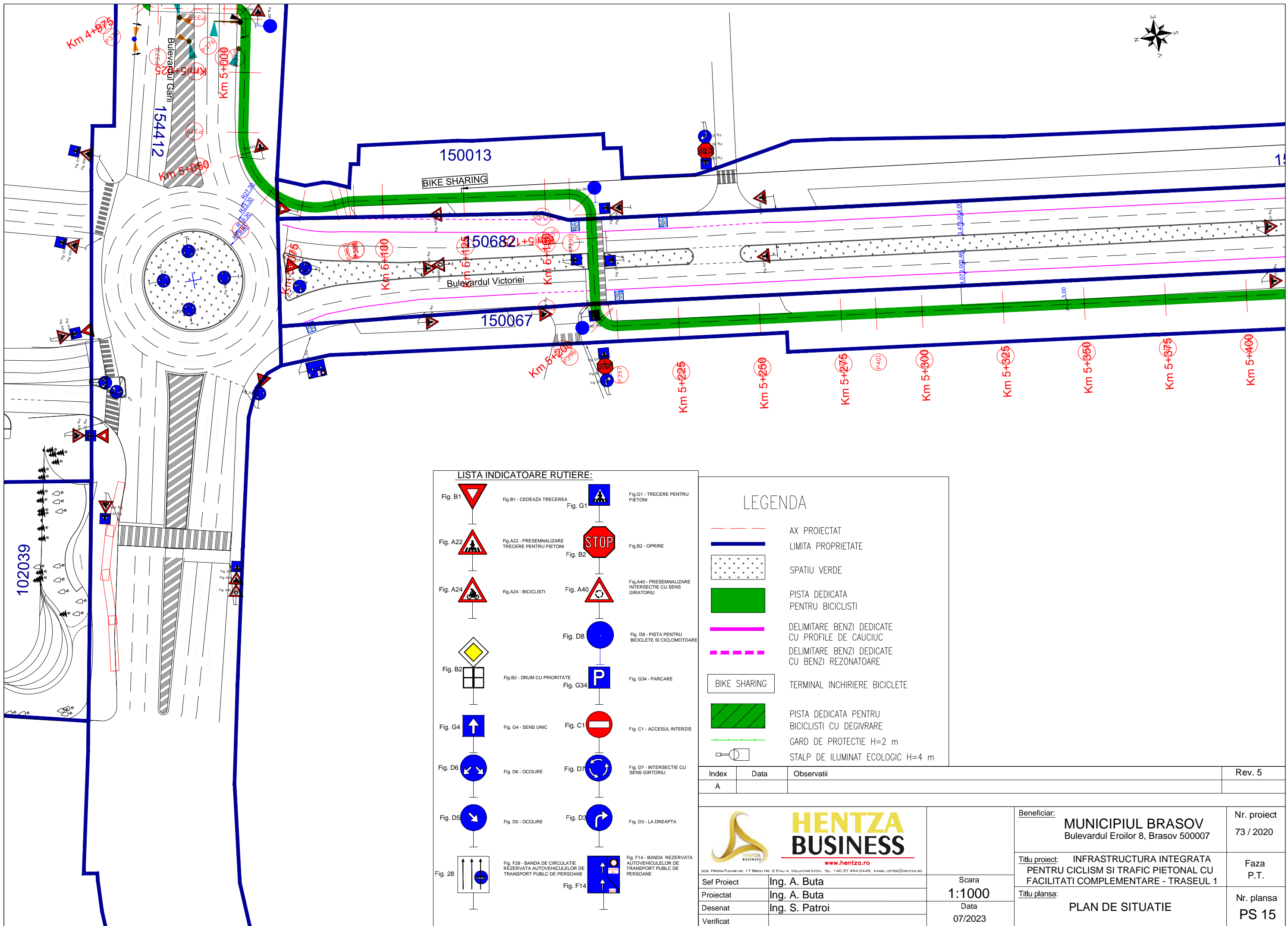
**LISTA INDICATOARE RUTIERE:**

Fig. B1	Fig. B1 - CEDEAZA TRECEREA	Fig. G1	Fig. G1 - TRECERE PENTRU PIETONI
Fig. A22	Fig. A22 - PRESEMNALIZARE TRECERE PENTRU PIETONI	Fig. B2	Fig. B2 - OPRIRE
Fig. A24	Fig. A24 - BICICLISTI	Fig. A40	Fig. A40 - PRESEMNALIZARE INTERSECIE CU SENS GIRATORIU
Fig. B2	Fig. B2 - DRUM CU PRIORITYATE	Fig. D8	Fig. D8 - PISTA PENTRU BICICLETE SI CICLOMOTOARE
Fig. G4	Fig. G4 - SENS UNIC	Fig. G34	Fig. G34 - PARCARE
Fig. D6	Fig. D6 - OCOLIRE	Fig. C1	Fig. C1 - ACCESUL INTERZIS
Fig. D5	Fig. D5 - OCOLIRE	Fig. D7	Fig. D7 - INTERSECIE CU SENS GIRTORIU
Fig. D3	Fig. D3 - OCOLIRE	Fig. D3	Fig. D3 - LA DREAPTA
Fig. F28	Fig. F28 - BANDA DE CIRCULATIE REZERVATA AUTOVEHICULELOR DE TRANSPORT PUBLIC DE PERSOANE	Fig. F14	Fig. F14 - BANDA REZERVATA AUTOVEHICULELOR DE TRANSPORT PUBLIC DE PERSOANE

**LEGENDA**

	AX PROIECTAT
	LIMITA PROPRIETATE
	SPATIU VERDE
	PISTA DEDICATA PENTRU BICICLISTI
	DELIMITARE BENZI DEDICATE CU PROFILE DE CAUCIUC
	DELIMITARE BENZI DEDICATE CU BENZI REZONATOARE
	BIKE SHARING
	TERMINAL INCHIRIERE BICICLETE
	PISTA DEDICATA PENTRU BICICLISTI CU DEGIVRARE
	GARD DE PROTECTIE H=2 m
	STALP DE ILUMINAT ECOLOGIC H=4 m

Index	Data	Observatii	Rev. 5
A			
		Beneficiar:	MUNICIPIUL BRASOV Bulevardul Eroilor 8, Brasov 500007
Sef Proiect Proiectat Desenat Verificat		Ing. A. Buta Ing. A. Buta Ing. S. Patroi	Nr. proiect 73 / 2020  Faza P.T.  Nr. plansa PS 14
Scara 1:1000 Data 07/2023		Titlu proiect: INFRASTRUCTURA INTEGRATA PENTRU CICLISM SI TRAFIC PIETONAL CU FACILITATI COMPLEMENTARE - TRASEUL 1  Titlu plansa: PLAN DE SITUATIE	



**LISTA INDICATOARE RUTIERE:**

Fig. B1	Fig. B1 - CEDEAZA TRECEREA	Fig. G1	Fig. G1 - TRECERE PENTRU PIETONI
Fig. A22	Fig. A22 - PRESEMNALIZARE TRECERE PENTRU PIETONI	Fig. B2	Fig. B2 - OPRIRE
Fig. A24	Fig. A24 - BICICLISTI	Fig. A40	Fig. A40 - PRESEMNALIZARE INTERSECIE CU SENS GIRATORIU
Fig. B2	Fig. B2 - DRUM CU PRIORITATE	Fig. D8	Fig. D8 - PISTA PENTRU BICICLETE SI CICLOMOTOARE
Fig. G4	Fig. G4 - SENS UNIC	Fig. G34	Fig. G34 - PARCARE
Fig. D6	Fig. D6 - OCUIRE	Fig. C1	Fig. C1 - ACCESUL INTERZIS
Fig. D5	Fig. D5 - OCUIRE	Fig. D7	Fig. D7 - INTERSECIE CU SENS GIRTORIU
Fig. D5	Fig. D5 - OCUIRE	Fig. D3	Fig. D3 - LA DREAPTA
Fig. 28	Fig. F28 - BANDA DE CIRCULATIE REZERVATA AUTOVEHICULELOR DE TRANSPORT PUBLIC DE PERSOANE	Fig. F14	Fig. F14 - BANDA REZERVATA AUTOVEHICULELOR DE TRANSPORT PUBLIC DE PERSOANE

**LEGENDA**

	AX PROIECTAT
	LIMITA PROPRIETATE
	SPATIU VERDE
	PISTA DEDICATA PENTRU BICICLISTI
	DELIMITARE BENZI DEDICATE CU PROFILE DE CAUCIUC
	DELIMITARE BENZI DEDICATE CU BENZI REZONATOARE
	BIKE SHARING
	PISTA DEDICATA PENTRU BICICLISTI CU DEGIVRARE
	GARD DE PROTECTIE H=2 m
	STALP DE ILUMINAT ECOLOGIC H=4 m

Index	Data	Observatii	Rev. 5
A			

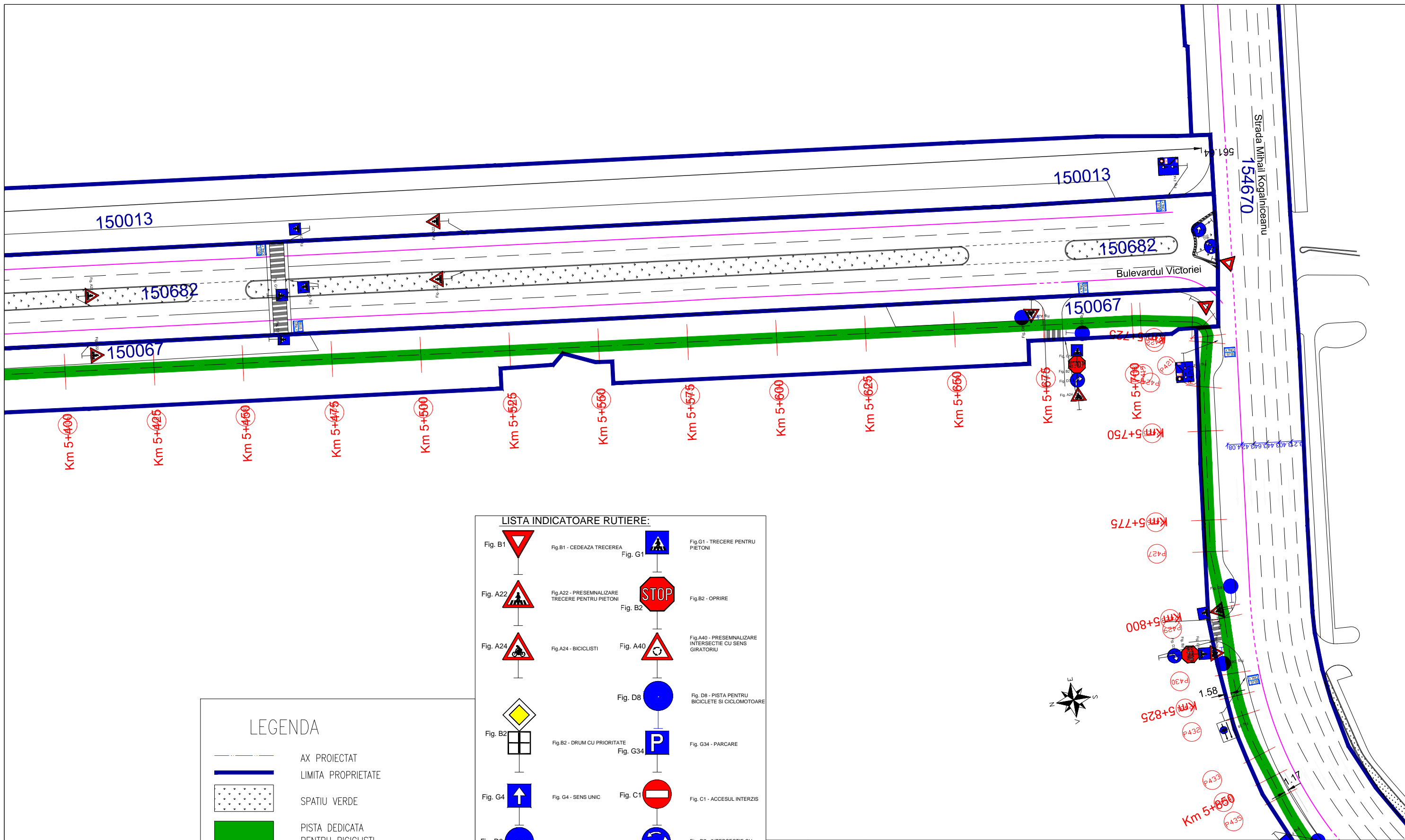
**HENTZA BUSINESS**  
www.hentza.ro

SOS. PIERA-TUNAR NR. 17 BIROU NR. 2 ETAJ 4, VOLUNTARI BUCOV. TEL. +40 37 494 0449, EMAIL: OFFICE@HENTZA.RO

Sef Proiect	Ing. A. Buta
Proiectat	Ing. A. Buta
Desenat	Ing. S. Patroi
Verificat	

Beneficiar:	MUNICIPIUL BRASOV Bulevardul Eroilor 8, Brasov 500007	Nr. proiect	73 / 2020
Titlu proiect:	INFRASTRUCTURA INTEGRATA PENTRU CICLISM SI TRAFIC PIETONAL CU FACILITATI COMPLEMENTARE - TRASEUL 1	Faza P.T.	
Titlu planşa:	PLAN DE SITUATIE	Nr. planşa	PS 15

Scara	1:1000
Data	07/2023



### LEGENDA

- AX PROIECTAT
- LIMITA PROPRIETATE
- SPATIU VERDE
- PISTA DEDICATA PENTRU BICICLISTI
- DELIMITARE BENZI DEDICATE CU PROFILE DE CAUCIUC
- DELIMITARE BENZI DEDICATE CU BENZI REZONATOARE
- TERMINAL INCHIRIERE BICICLETE
- PISTA DEDICATA PENTRU BICICLISTI CU DEGIVRARE
- GARD DE PROTECTIE H=2 m
- STALP DE ILUMINAT ECOLOGIC H=4 m

### LISTA INDICATOARE RUTIERE:

	Fig. B1 - CEDEAZA TRECEREA		Fig. G1 - TRECERE PENTRU PIETONI
	Fig. A22 - PRESEMNALIZARE TRECERE PENTRU PIETONI		Fig. B2 - OPRIRE
	Fig. A24 - BICICLISTI		Fig. A40 - PRESEMNALIZARE INTERSECIE CU SENS GIRATORIU
	Fig. B2 - DRUM CU PRIORITATE		Fig. D8 - PISTA PENTRU BICICLETE SI CICLOMOTOARE
	Fig. G4 - SENS UNIC		Fig. G34 - PARCARE
	Fig. D6 - OCUIRE		Fig. C1 - ACCESUL INTERZIS
	Fig. D5 - OCUIRE		Fig. D7 - INTERSECIE CU SENS GIRTORIU
	Fig. D3 - LA DREAPTA		Fig. F14 - BANDA REZERVATA AUTOVEHICULELOR DE TRANSPORT PUBLIC DE PERSOANE

Index	Data	Observatii	Rev. 5
A			

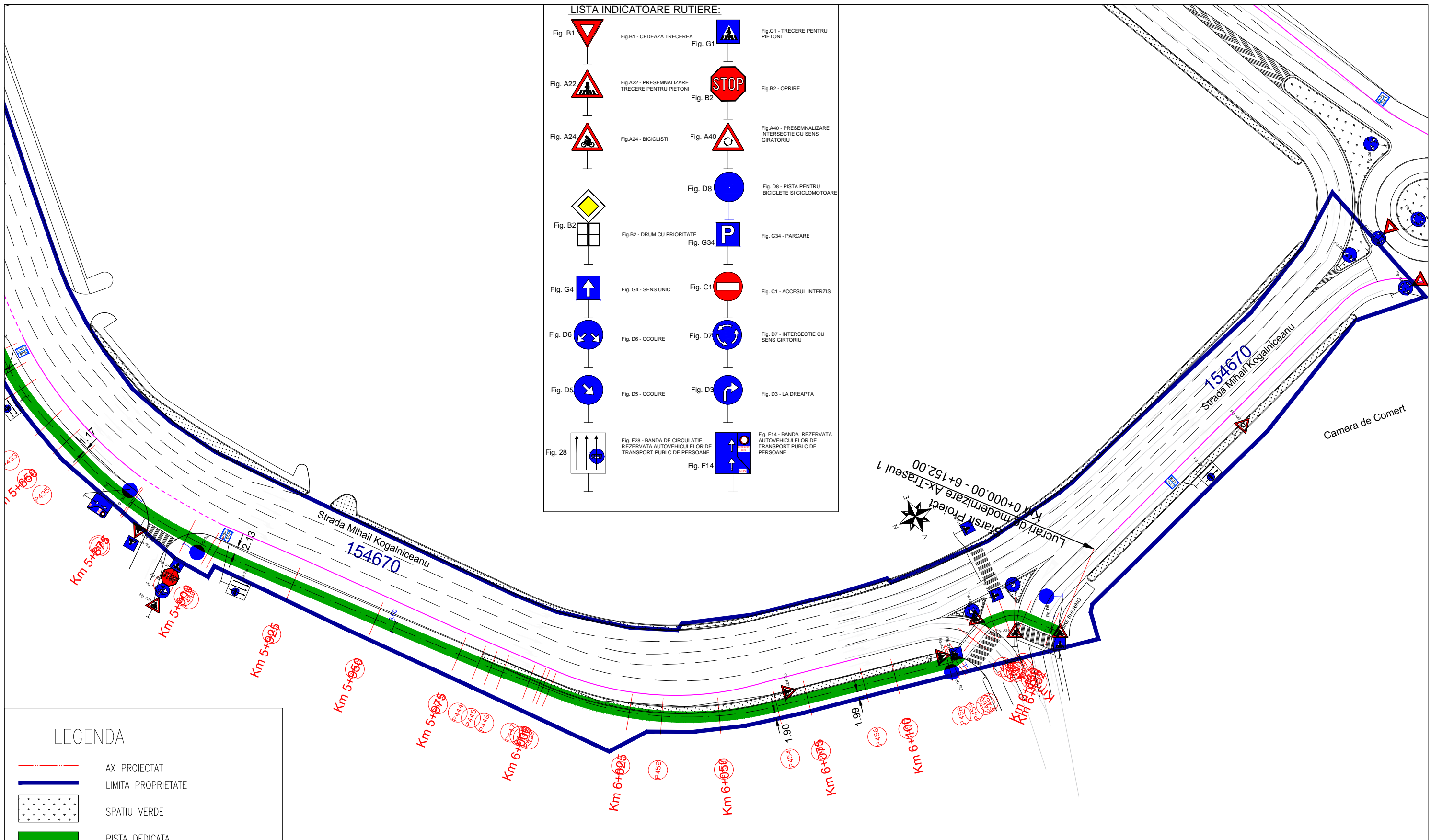
  

 <b>HENTZA BUSINESS</b> <small>www.hentza.ro</small> <small>SOS. PIERA-TUNAR NR. 17 BIROU NR. 2 ETAJ 4, VOLUNTARI IUDOV, TEL. +40 37 494 0449, EMAIL: OFFICE@HENTZA.RO</small>	<b>Sef Proiect</b> Ing. A. Buta <b>Proiectat</b> Ing. A. Buta <b>Desenat</b> Ing. S. Patroi <b>Verificat</b>	<b>Scara</b> 1:1000 <b>Data</b> 07/2023	<b>Beneficiar:</b> MUNICIPIUL BRASOV Bulevardul Eroilor 8, Brasov 500007 <b>Titlu proiect:</b> INFRASTRUCTURA INTEGRATA PENTRU CICLISM SI TRAFIC PIETONAL CU FACILITATI COMPLEMENTARE - TRASEUL 1 <b>Titlu plansa:</b> PLAN DE SITUATIE	Nr. proiect 73 / 2020 Faza P.T. Nr. plansa PS 16
---	---	--	--	--



LISTA INDICATOARE RUTIERE:

Fig. B1	Fig.B1 - CEDEAZA TRECEREA	Fig. G1	Fig.G1 - TRECERE PENTRU PIETONI
Fig. A22	Fig.A22 - PRESEMNALIZARE TRECERE PENTRU PIETONI	Fig. B2	Fig.B2 - OPRIRE
Fig. A24	Fig.A24 - BICICLISTI	Fig. A40	Fig.A40 - PRESEMNALIZARE INTERSECȚIE CU SENS GIRATORIU
Fig. B2	Fig.B2 - DRUM CU PRIORITY	Fig. D8	Fig. D8 - PISTA PENTRU BICICLETE SI CICLOMOTOARE
Fig. G4	Fig. G4 - SENS UNIC	Fig. G34	Fig. G34 - PARCARE
Fig. D6	Fig. D6 - OCOLIRE	Fig. C1	Fig. C1 - ACCESUL INTERZIS
Fig. D5	Fig. D5 - OCOLIRE	Fig. D7	Fig. D7 - INTERSECȚIE CU SENS GIRATORIU
Fig. D3	Fig. D3 - LA DREAPTA	Fig. F14	Fig. F14 - BANDA REZERVATA AUTOVEHICULELOR DE TRANSPORT PUBLIC DE PERSOANE
Fig. 28	Fig. F28 - BANDA DE CIRCULATIE REZERVATA AUTOVEHICULELOR DE TRANSPORT PUBLIC DE PERSOANE		



LEGENDA

	AX PROIECTAT
	LIMITA PROPRIETATE
	SPATIU VERDE
	PISTA DEDICATA PENTRU BICICLISTI
	DELIMITARE BENZI DEDICATE CU PROFILE DE CAUCIUC
	DELIMITARE BENZI DEDICATE CU BENZI REZONATOARE
	BIKE SHARING
	TERMINAL INCHIRIERE BICICLETE
	PISTA DEDICATA PENTRU BICICLISTI CU DEGVRARE
	GARD DE PROTECTIE H=2 m
	STALP DE ILUMINAT ECOLOGIC H=4 m

Index	Data	Observatii	Rev. 5
A			

 Sose. Pipera-Tunari nr. 17 Birou nr. 2 Etaj 4, Voluntari Ilfov, Tel. +40 37 494 0449, email: office@hentza.ro	<b>Sef Proiect</b> Ing. A. Buta	Scara <b>1:1000</b> Data 07/2023	<b>Beneficiar:</b> MUNICIPIUL BRASOV Bulevardul Eroilor 8, Brasov 500007	Nr. proiect 73 / 2020
	<b>Proiectat</b> Ing. A. Buta <b>Desenat</b> Ing. S. Patroi <b>Verificat</b>		<b>Titlu proiect:</b> INFRASTRUCTURA INTEGRATA PENTRU CICLISM SI TRAFIC PIETONAL CU FACILITATI COMPLEMENTARE - TRASEUL 1	Faza P.T.
			<b>Titlu planșă:</b> PLAN DE SITUATIE	Nr. planșă PS 17