











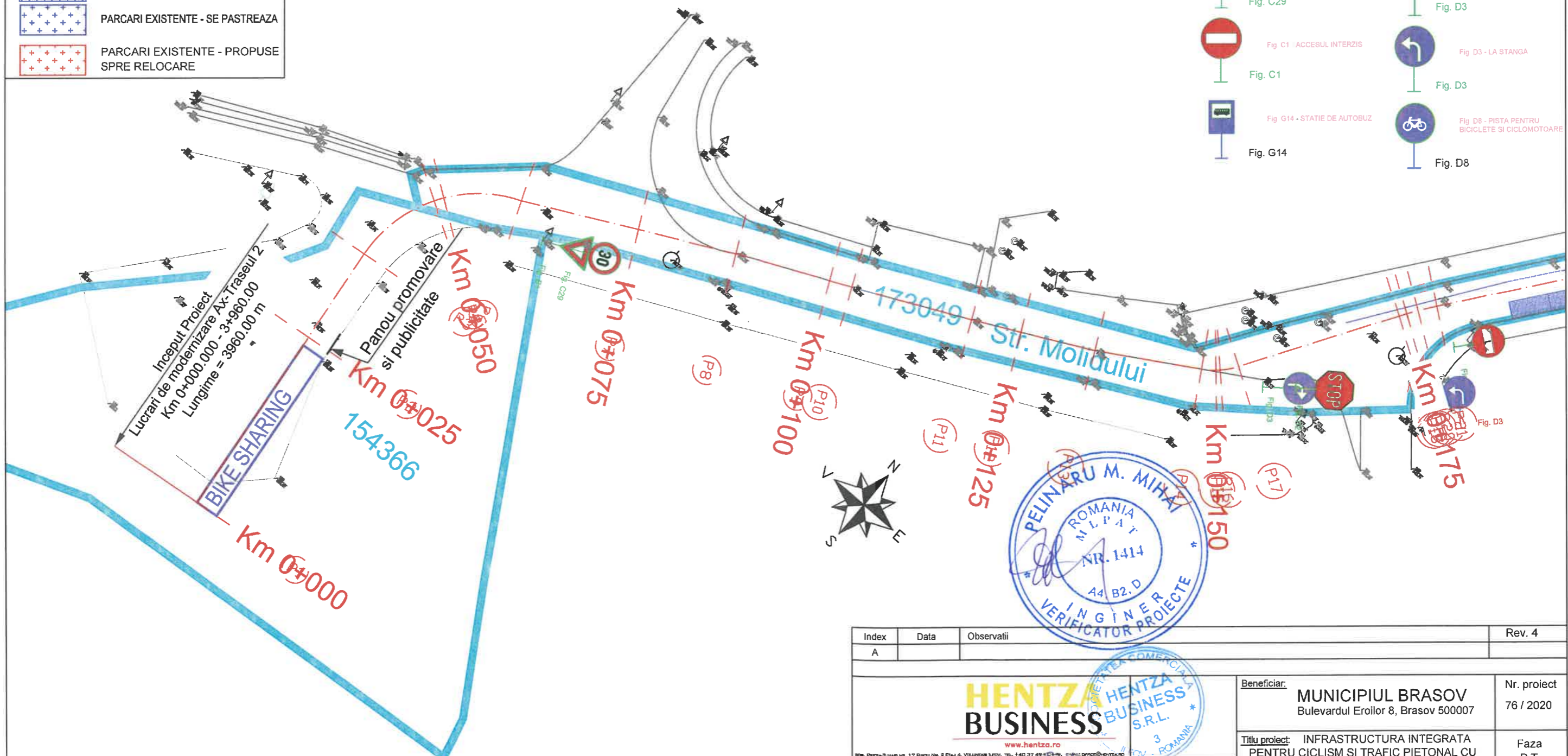



LEGENDA

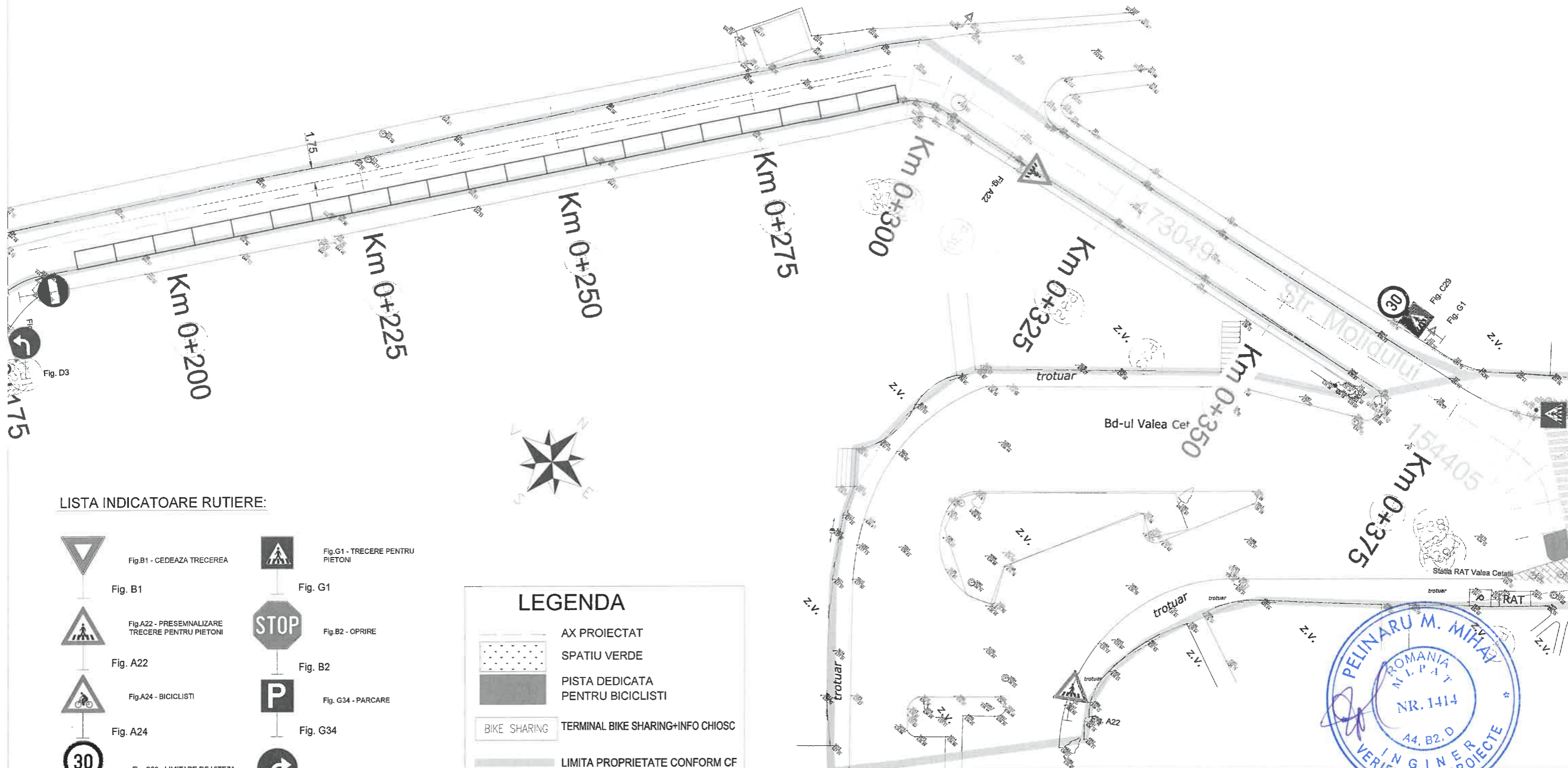
-  AX PROIECTAT
-  SPATIU VERDE
-  PISTA DEDICATA PENTRU BICICLISTI
-  TERMINAL BIKE SHARING+INFO CHIOSC
-  LIMITA PROPRIETATE CONFORM CF
-  DELIMITARE PISTA DE BICICLETE CU PROFILE DE CAUCIUC
-  DELIMITARE PISTA DE BICICLETE CU BENZI REZONATOARE
-  AMENAJARE SPATIU VERDE
-  AMENAJARE TROTUARE
-  PARCARI EXISTENTE - SE PASTREAZA
-  PARCARI EXISTENTE - PROPUSE SPRE RELOCARE

LISTA INDICATOARE RUTIERE:

-  Fig. B1
-  Fig. G1
-  Fig. A22
-  Fig. B2
-  Fig. A24
-  Fig. G34
-  Fig. C29
-  Fig. D3
-  Fig. C1
-  Fig. D3
-  Fig. G14
-  Fig. D8



Index	Data	Observatii	Rev. 4
A			
		Beneficiar:	MUNICIPIUL BRASOV Bulevardul Eroilor 8, Brasov 500007
Sef Proiect		Ing. A. Buta	Nr. proiect 76 / 2020
Proiectat		Ing. A. Buta	Faza P.T.
Desenat		Ing. S. Patroi	Nr. plansa PS 01
Verificat			
		Scara	1:500
		Data	08/2023
		Titlu planșă: PLAN DE SITUATIE	



LISTA INDICATOARE RUTIERE:

- | | | | |
|--|----------|--|----------|
| | Fig. B1 | | Fig. G1 |
| | Fig. A22 | | Fig. B2 |
| | Fig. A24 | | Fig. G34 |
| | Fig. C29 | | Fig. D3 |
| | Fig. C1 | | Fig. D3 |
| | Fig. G14 | | Fig. D8 |

LEGENDA












- | | |
|--|---|
| | AX PROIECTAT |
| | SPATIU VERDE |
| | PISTA DEDICATA PENTRU BICICLISTI |
| | TERMINAL BIKE SHARING+INFO CHIOSC |
| | LIMITA PROPRIETATE CONFORM CF |
| | DELIMITARE PISTA DE BICICLETE CU PROFILE DE CAUCIUC |
| | DELIMITARE PISTA DE BICICLETE CU BENZI REZONATOARE |
| | AMENAJARE SPATIU VERDE |
| | AMENAJARE TROTUARE |
| | PARCARI EXISTENTE - SE PASTREAZA |
| | PARCARI EXISTENTE - PROPUSE SPRE RELOCARE |

Index	Data	Observatii
A		

Sef Proiect	Ing. A. Buta	
Proiectat	Ing. A. Buta	
Desenat	Ing. S. Patroi	
Verificat		






Beneficiar:	MUNICIPIUL BRASOV Bulevardul Eroilor 8, Brasov 500007	Nr. proiect 76 / 2020
Titlu proiect:	INFRASTRUCTURA INTEGRATA PENTRU CICLISM SI TRAFIC PIETONAL CU FACILITATI COMPLEMENTARE - TRASEUL 2	Faza P.T.
Titlu plansa:	PLAN DE SITUATIE	Nr. plansa PS 02




LEGENDA

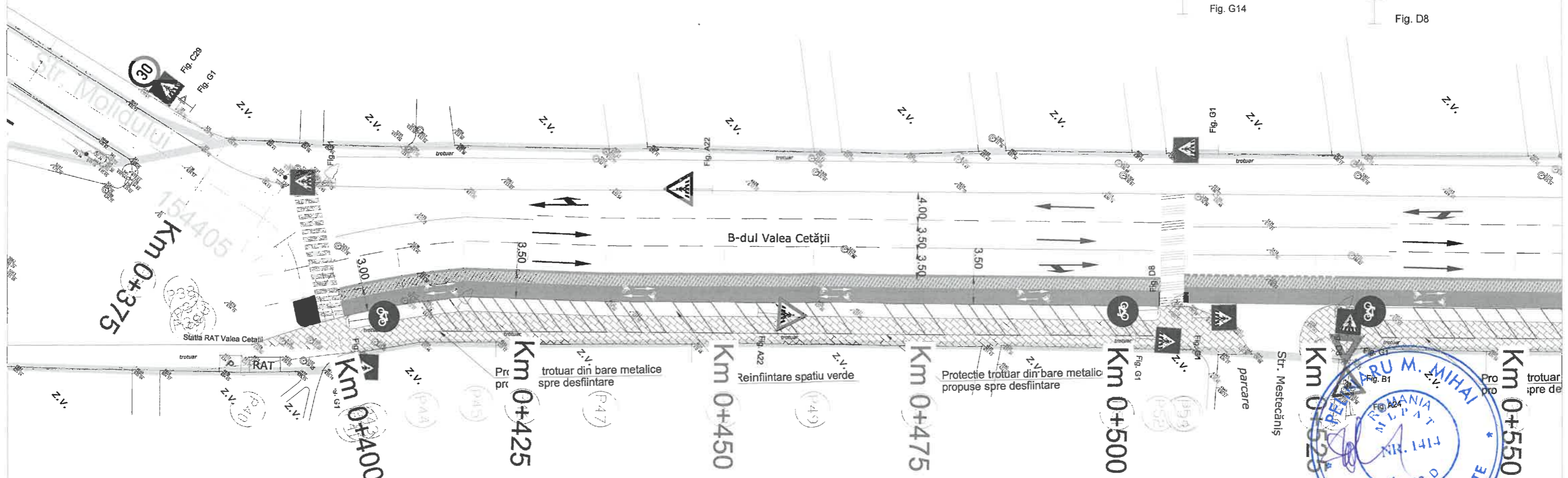
-  AX PROIECTAT
-  SPATIU VERDE
-  PISTA DEDICATA PENTRU BICICLISTI
-  TERMINAL BIKE SHARING+INFO CHIOSC
-  LIMITA PROPRIETATE CONFORM CF
-  DELIMITARE PISTA DE BICICLETE CU PROFILE DE CAUCIUC
-  DELIMITARE PISTA DE BICICLETE CU BENZI REZONATOARE
-  AMENAJARE SPATIU VERDE
-  AMENAJARE TROTUARE
-  PARCARI EXISTENTE - SE PASTREAZA
-  PARCARI EXISTENTE - PROPUSE SPRE RELOCARE















LISTA INDICATOARE RUTIERE:

-  Fig. B1
-  Fig. A22
-  Fig. A24
-  Fig. C29
-  Fig. C1
-  Fig. G14

-  Fig. G1
-  Fig. B2
-  Fig. G34
-  Fig. D3
-  Fig. D3
-  Fig. D8

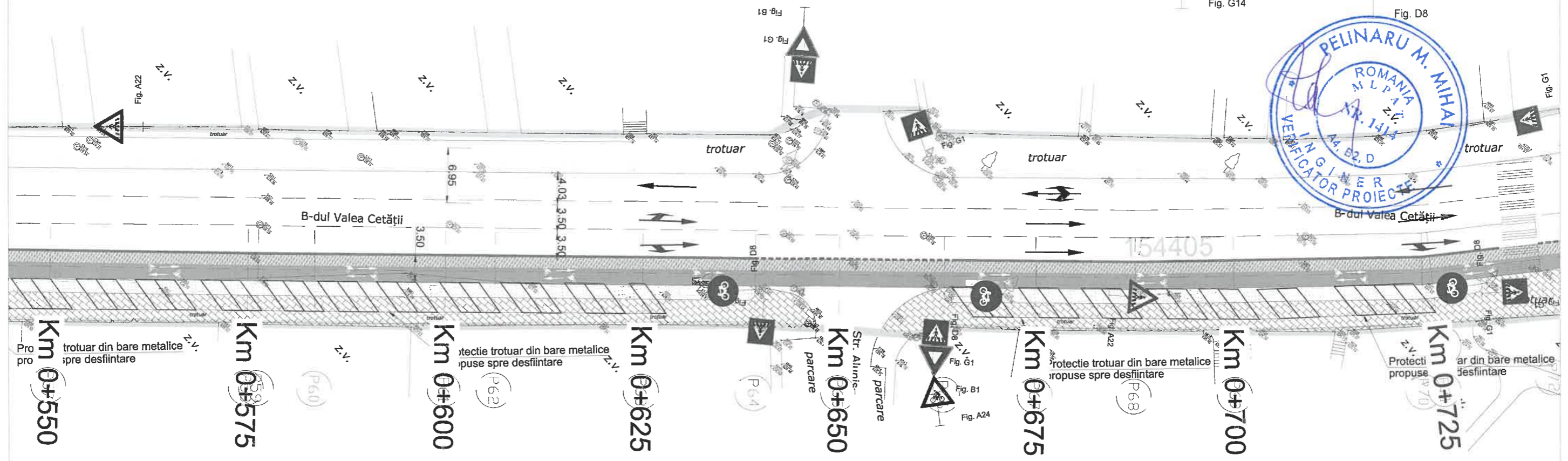



LEGENDA

-  AX PROIECTAT
-  SPATIU VERDE
-  PISTA DEDICATA PENTRU BICICLISTI
-  TERMINAL BIKE SHARING+INFO CHIOSC
-  LIMITA PROPRIETATE CONFORM CF
-  LIMITA PROPRIETATE FARA CF
-  DELIMITARE PISTA DE BICICLETE CU PROFILE DE CAUCIUC
-  DELIMITARE PISTA DE BICICLETE CU BENZI REZONATOARE
-  AMENAJARE SPATIU VERDE
-  AMENAJARE TROTUARE
-  PARCARI EXISTENTE - SE PASTREAZA
-  PARCARI EXISTENTE - PROPUSE SPRE RELOCARE

LISTA INDICATOARE RUTIERE:

- 
Fig. B1
- 
Fig. G1
- 
Fig. A22
- 
Fig. B2
- 
Fig. A24
- 
Fig. G34
- 
Fig. C29
- 
Fig. D3
- 
Fig. C1
- 
Fig. D3
- 
Fig. G14
- 
Fig. D8



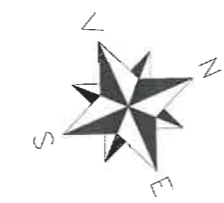
Index	Data	Observatii	Rev. 4
A			
		Beneficiar:	MUNICIPIUL BRASOV Bulevardul Eroilor 8, Brasov 500007
Sef Proiect		Ing. A. Buta	Nr. proiect 76 / 2020
Proiectat		Ing. A. Buta	Faza P.T.
Desenat		Ing. S. Patroi	Nr. plansa PS 04
Verificat			
		Scara	1:500
		Data	08/2023
		PLAN DE SITUATIE	

LEGENDA

- AX PROIECTAT
- SPATIU VERDE
- PISTA DEDICATA PENTRU BICICLISTI
- TERMINAL BIKE SHARING+INFO CHIOSC
- LIMITA PROPRIETATE CONFORM CF
- LIMITA PROPRIETATE FARA CF
- DELIMITARE PISTA DE BICICLETE CU PROFILE DE CAUCIUC
- DELIMITARE PISTA DE BICICLETE CU BENZI REZONATOARE
- AMENAJARE SPATIU VERDE
- AMENAJARE TROTUARE
- PARCARI EXISTENTE - SE PASTREAZA
- PARCARI EXISTENTE - PROPUSE SPRE RELOCARE













LISTA INDICATOARE RUTIERE:

- Fig. B1
- Fig. A22
- Fig. A24
- Fig. C29
- Fig. C1
- Fig. G14
- Fig. G1
- Fig. B2
- Fig. G34
- Fig. D3
- Fig. D3
- Fig. D8





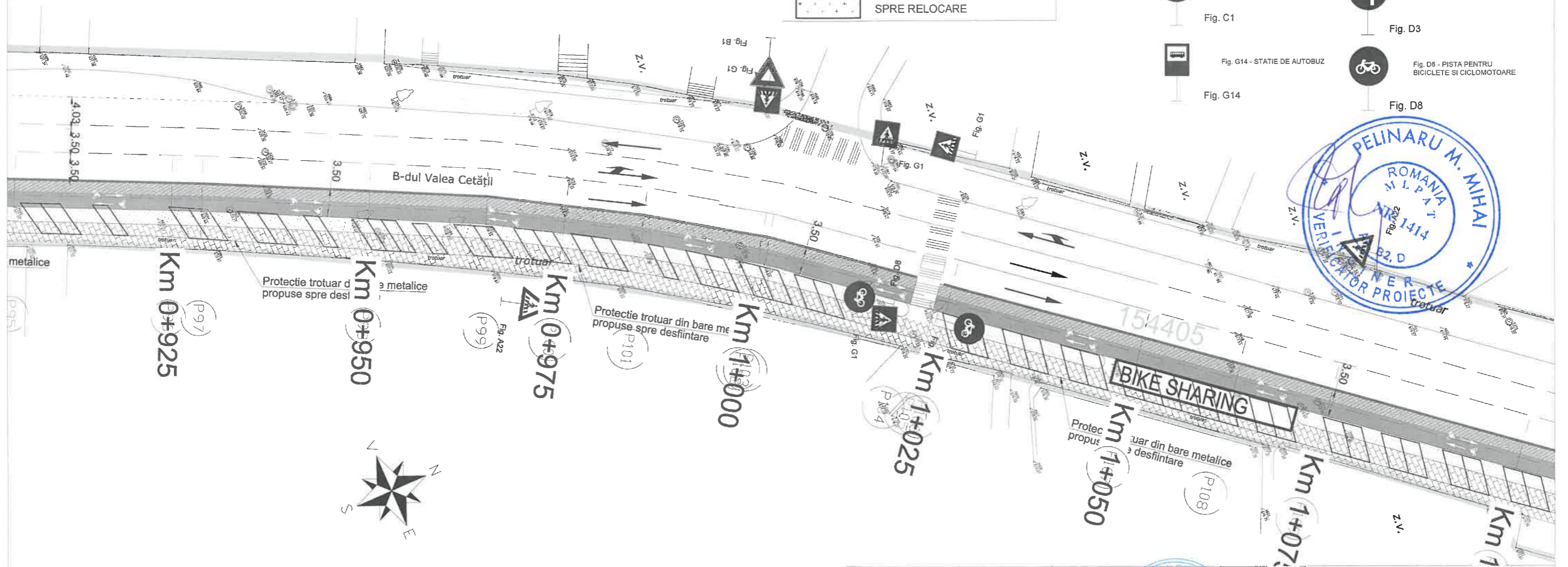
Index	Data	Observatii	Rev. 4
A			
		Beneficiar:	MUNICIPIUL BRASOV Bulevardul Eroilor 8, Brasov 500007
Sef Proiect: Ing. A. Buta Proiectat: Ing. A. Buta Desenat: Ing. S. Patroi Verificat:		Titlu proiect:	INFRASTRUCTURA INTEGRATA PENTRU CICLISM SI TRAFIC PIETONAL CU FACILITATI COMPLEMENTARE - TRASEUL 2
Scara: 1:500 Data: 08/2023		Titlu planșă:	PLAN DE SITUATIE
			Nr. proiect: 76 / 2020
			Faza: P.T.
			Nr. planșă: PS 05

LEGENDA

-  AX PROIECTAT
-  SPATIU VERDE
-  PISTA DEDICATA PENTRU BICICLISTI
-  TERMINAL BIKE SHARING+INFO CHIOSC
-  LIMITA PROPRIETATE CONFORM CF
-  LIMITA PROPRIETATE FARA CF
-  DELIMITARE PISTA DE BICICLETE CU PROFILE DE CAUCIUC
-  DELIMITARE PISTA DE BICICLETE CU BENZI REZONATOARE
-  AMENAJARE SPATIU VERDE
-  AMENAJARE TROTUARE
-  PARCARI EXISTENTE - SE PASTREAZA
-  PARCARI EXISTENTE - PROPUSE SPRE RELOCARE










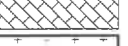


LISTA INDICATOARE RUTIERE:

-  Fig. B1
-  Fig. A22
-  Fig. A24
-  Fig. C29
-  Fig. C1
-  Fig. G14
-  Fig. G1
-  Fig. B2
-  Fig. G34
-  Fig. D3
-  Fig. D3
-  Fig. D3
-  Fig. D8




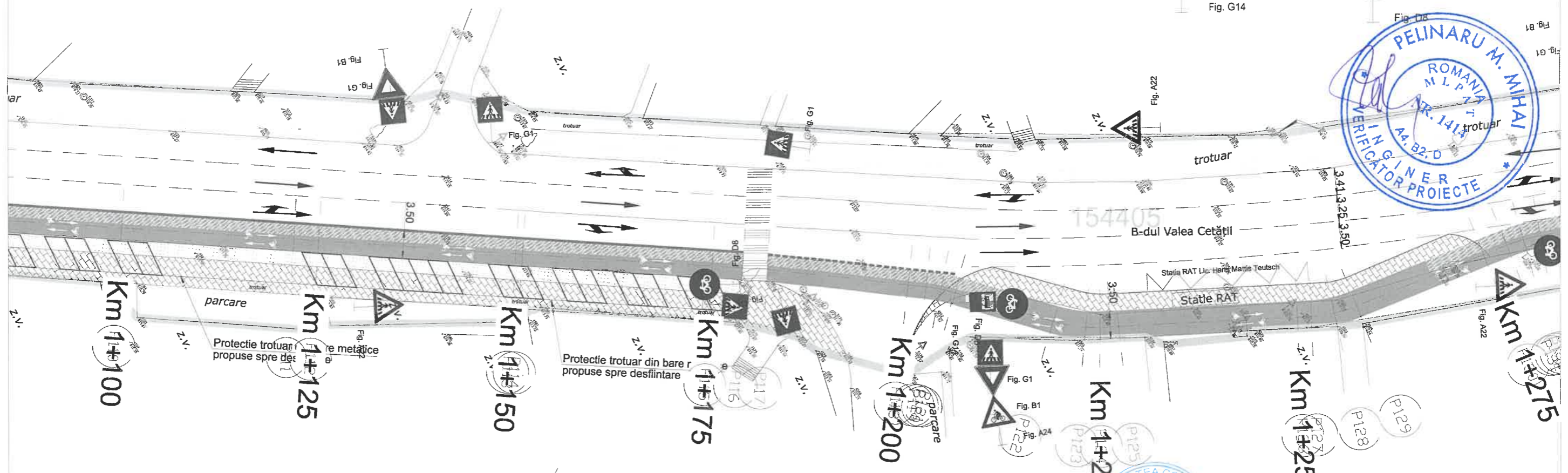
Index	Data	Observatii		Rev. 4
A				
 HENTZA BUSINESS <small>www.hentza.ro</small>		Beneficiar: MUNICIPIUL BRASOV Bulevardul Eroilor 8, Brasov 500007		Nr. proiect 76 / 2020
Sef Proiect: Ing. A. Buta Proiectat: Ing. A. Buta Desenat: Ing. S. Patroi Verificat:		Scara: 1:500 Data: 08/2023		Faza P.T. Nr. plansa PS 06
Titlu proiect: INFRASTRUCTURA INTEGRATA PENTRU CICLISM SI TRAFIC PIETONAL CU FACILITATI COMPLEMENTARE - TRASEUL 2		Titlu plansa: PLAN DE SITUATIE		

LEGENDA

-  AX PROIECTAT
-  SPATIU VERDE
-  PISTA DEDICATA PENTRU BICICLISTI
-  TERMINAL BIKE SHARING+INFO CHIOSC
-  LIMITA PROPRIETATE CONFORM CF
-  LIMITA PROPRIETATE FARA CF
-  DELIMITARE PISTA DE BICICLETE CU PROFILE DE CAUCIUC
-  DELIMITARE PISTA DE BICICLETE CU BENZI REZONATOARE
-  AMENAJARE SPATIU VERDE
-  AMENAJARE TROTUARE
-  PARCARI EXISTENTE - SE PASTREAZA
-  PARCARI EXISTENTE - PROPUSE SPRE RELOCARE











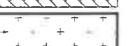

LISTA INDICATOARE RUTIERE:

-  Fig. B1
-  Fig. G1
-  Fig. A22
-  Fig. B2
-  Fig. A24
-  Fig. G34
-  Fig. C29
-  Fig. D3
-  Fig. C1
-  Fig. D3
-  Fig. G14
-  Fig. D8




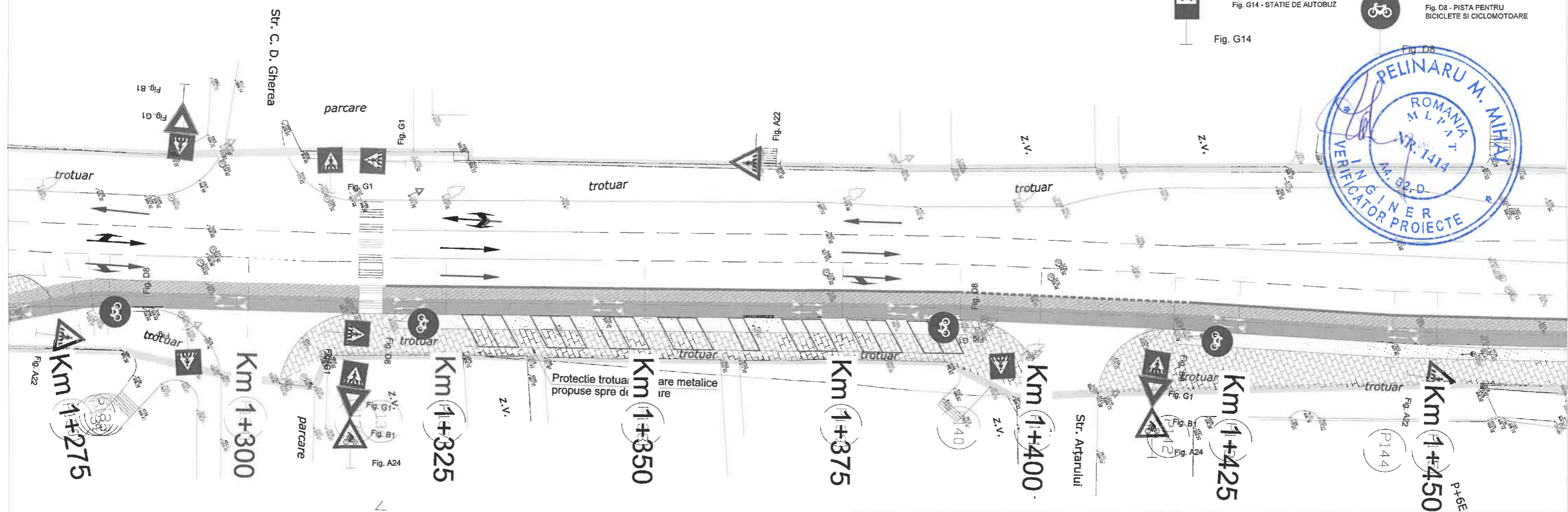
Index	Data	Observatii	Rev. 4
A			
 HENTZA BUSINESS S.R.L. <small>PROIECTAREA COMERCIALA</small> <small>ILIEV - ROMANIA</small>		Beneficiar: MUNICIPIUL BRASOV Bulevardul Eroilor 8, Brasov 500007	Nr. proiect 76 / 2020
Sef Proiect: Ing. A. Buta Proiectat: Ing. A. Buta Desenat: Ing. S. Patroi Verificat:		Scara: 1:500 Data: 08/2023	Faza P.T.
		Titlu proiect: INFRASTRUCTURA INTEGRATA PENTRU CICLISM SI TRAFIC PIETONAL CU FACILITATI COMPLEMENTARE - TRASEUL 2	Nr. plansa PS 07
		Titlu plansa: PLAN DE SITUATIE	


LEGENDA

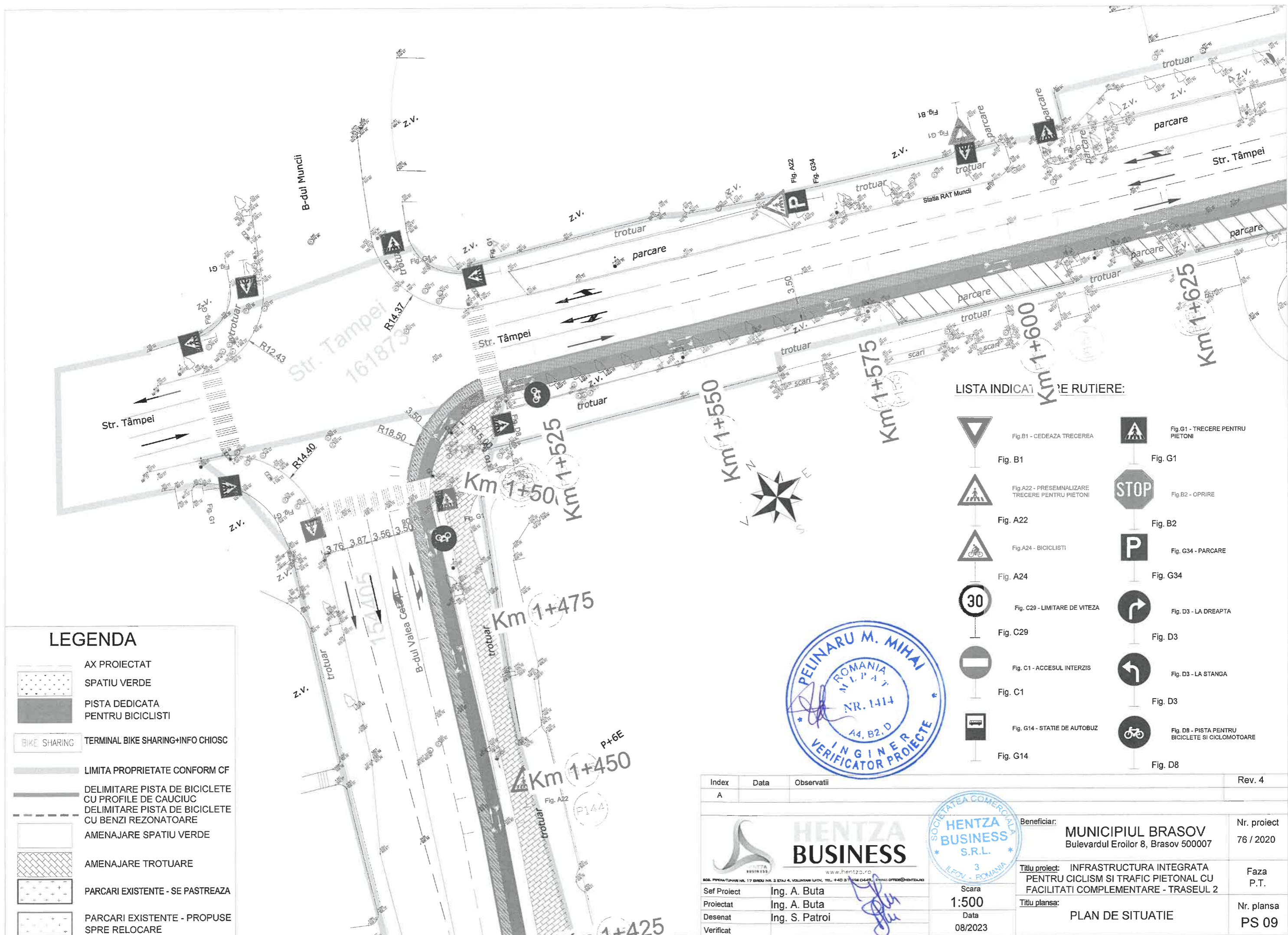
-  AX PROIECTAT
-  SPATIU VERDE
-  PISTA DEDICATA PENTRU BICICLISTI
-  TERMINAL BIKE SHARING+INFO CHIOSC
-  LIMITA PROPRIETATE CONFORM CF
-  LIMITA PROPRIETATE FARA CF
-  DELIMITARE PISTA DE BICICLETE CU PROFILE DE CAUCIUC
-  DELIMITARE PISTA DE BICICLETE CU BENZI REZONATOARE
-  AMENAJARE SPATIU VERDE
-  AMENAJARE TROTUARE
-  PARCARI EXISTENTE - SE PASTREAZA
-  PARCARI EXISTENTE - PROPUSE SPRE RELOCARE

LISTA INDICATOARE RUTIERE:












-  Fig. B1
 Fig. A22
 Fig. A24
 Fig. C29
 Fig. C1
 Fig. G14
-  Fig. G1
 Fig. B2
 Fig. G34
 Fig. D3
 Fig. D3
 Fig. D8



Index	Data	Observatii	Rev. 4
A			
		Beneficiar:	MUNICIPIUL BRASOV Bulevardul Eroilor 8, Brasov 500007
Sef Proiect		Ing. A. Buta	Nr. proiect 76 / 2020
Proiectat		Ing. A. Buta	Faza P.T.
Desenat		Ing. S. Patroi	Nr. plansa PS 08
Verificat			
		Scara	1:500
		Data	08/2023
		Titlu proiect:	INFRASTRUCTURA INTEGRATA PENTRU CICLISM SI TRAFIC PIETONAL CU FACILITATI COMPLEMENTARE - TRASEUL 2
		Titlu plansa:	PLAN DE SITUATIE




LEGENDA

-  AX PROIECTAT
-  SPATIU VERDE
-  PISTA DEDICATA PENTRU BICICLISTI
-  BIKE SHARING TERMINAL BIKE SHARING+INFO CHIOSC
-  LIMITA PROPRIETATE CONFORM CF
-  DELIMITARE PISTA DE BICICLETE CU PROFILE DE CAUCIUC
-  DELIMITARE PISTA DE BICICLETE CU BENZI REZONATOARE
-  AMENAJARE SPATIU VERDE
-  AMENAJARE TROTUARE
-  PARCARI EXISTENTE - SE PASTREAZA
-  PARCARI EXISTENTE - PROPUSE SPRE RELOCARE











LISTA INDICATORILOR DE TRAFIC SI DE SIGURANTA:

-  Fig. B1
 Fig. A22
 Fig. A24
 Fig. C29
 Fig. C1
 Fig. G14
-  Fig. G1
 Fig. B2
 Fig. G34
 Fig. D3
 Fig. D3
 Fig. D8













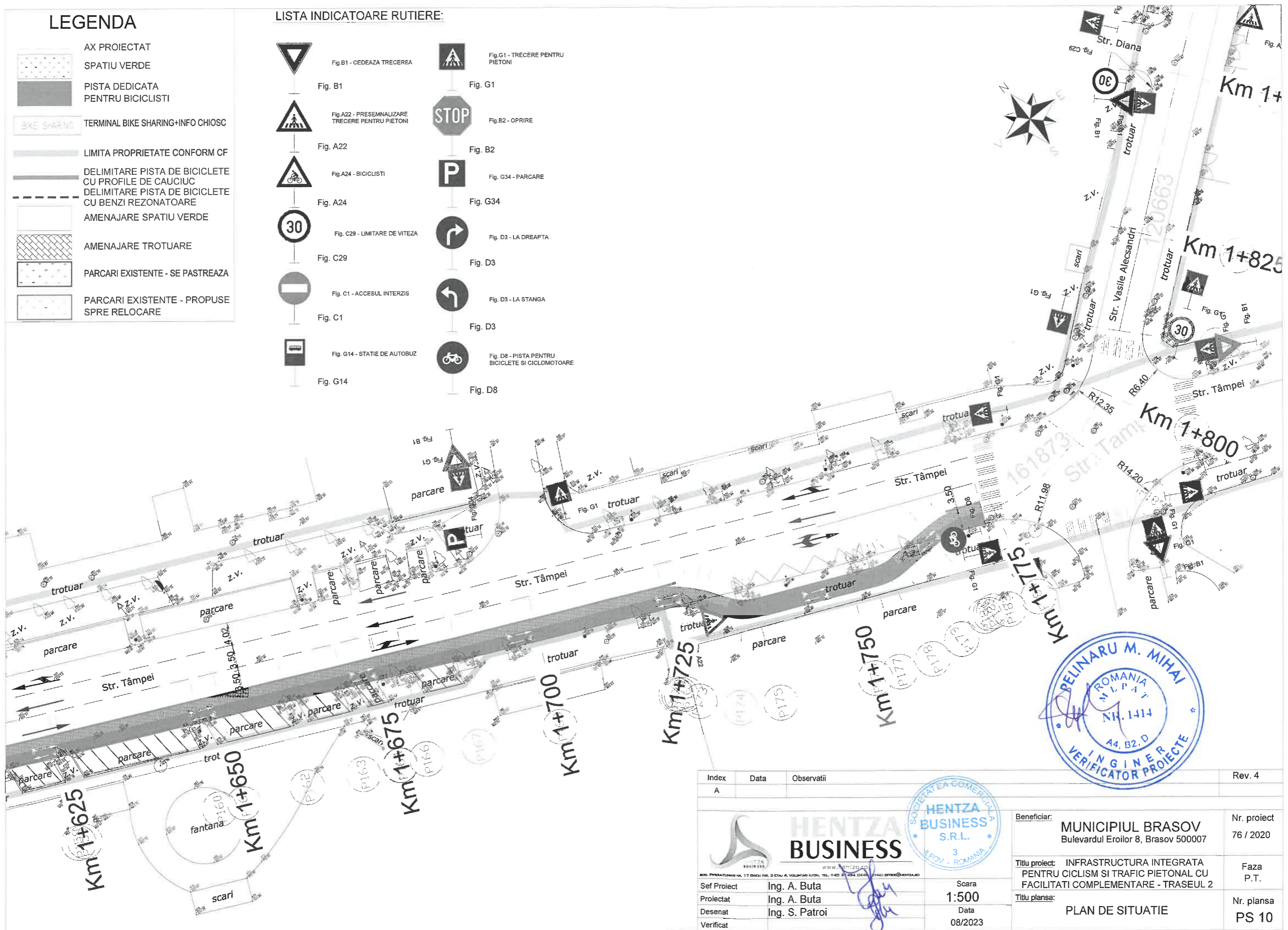
Index	Data	Observatii		Rev. 4
A				
		HENTZA BUSINESS S.R.L. <small>SOCIETATEA COMERCIALA</small> <small>ILFOV - ROMANIA</small>		Beneficiar: MUNICIPIUL BRASOV Bulevardul Eroilor 8, Brasov 500007
Sef Proiect: Ing. A. Buta Proiectat: Ing. A. Buta Desenat: Ing. S. Patroi Verificat:		Scara: 1:500 Data: 08/2023		Nr. proiect: 76 / 2020 Faza: P.T. Nr. plansa: PS 09
Titlu proiect: INFRASTRUCTURA INTEGRATA PENTRU CICLISM SI TRAFIC PIETONAL CU FACILITATI COMPLEMENTARE - TRASEUL 2			Titlu plansa: PLAN DE SITUATIE	


LEGENDA

-  AX PROIECTAT
-  SPATIU VERDE
-  PISTA DEDICATA PENTRU BICICLISTI
-  TERMINAL BIKE SHARING+INFO CHIOSC
-  LIMITA PROPRIETATE CONFORM CF
-  DELIMITARE PISTA DE BICICLETE CU PROFILE DE CAUCIUC
-  DELIMITARE PISTA DE BICICLETE CU BENZI REZONATOARE
-  AMENAJARE SPATIU VERDE
-  AMENAJARE TROTUARE
-  PARCARI EXISTENTE - SE PASTREAZA
-  PARCARI EXISTENTE - PROPUSE SPRE RELOCARE













LISTA INDICATOARE RUTIERE:

- | | | | |
|---|--|---|--|
|  | Fig. B1 - CEDEAZA TRECERE |  | Fig. G1 - TRECERE PENTRU PIETONI |
|  | Fig. A22 - PRESEMNALIZARE TRECERE PENTRU PIETONI |  | Fig. B2 - OPRIRE |
|  | Fig. A24 - BICICLISTI |  | Fig. G34 - PARCARE |
|  | Fig. C29 - LIMITARE DE VITEZA |  | Fig. D3 - LA STANGA |
|  | Fig. C1 - ACCESUL INTERZIS |  | Fig. D8 - PISTA PENTRU BICICLETE SI CICLOMOTOARE |















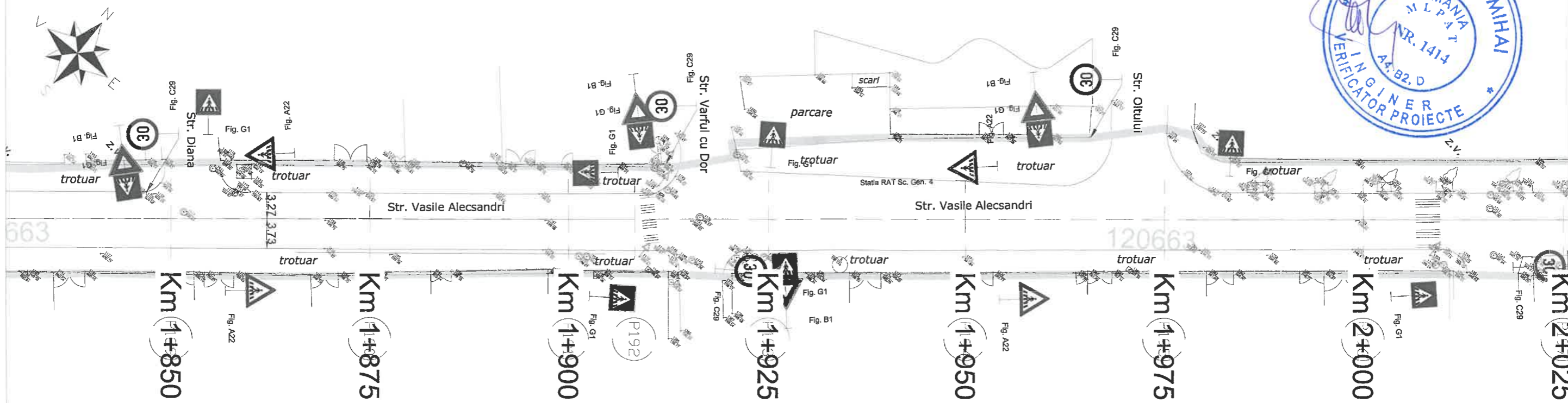
Index	Data	Observatii	
A			Rev. 4
 HENTZA BUSINESS S.R.L. <small>SOCIETATEA COMERCIALA</small> <small>3</small> <small>ILEDOV - ROMANIA</small>		Beneficiar:	MUNICIPIUL BRASOV Bulevardul Eroilor 8, Brasov 500007
Sef Proiect: Ing. A. Buta Proiectat: Ing. A. Buta Desenat: Ing. S. Patroi Verificat:		Titlu proiect:	INFRASTRUCTURA INTEGRATA PENTRU CICLISM SI TRAFIC PIETONAL CU FACILITATI COMPLEMENTARE - TRASEUL 2
Scara: 1:500 Data: 08/2023		Titlu plansa:	PLAN DE SITUATIE
		Nr. proiect:	76 / 2020
		Faza P.T.:	
		Nr. plansa:	PS 10


LEGENDA

-  AX PROIECTAT
-  SPATIU VERDE
-  PISTA DEDICATA PENTRU BICICLISTI
-  TERMINAL BIKE SHARING+INFO CHIOSC
-  LIMITA PROPRIETATE CONFORM CF
-  LIMITA PROPRIETATE FARA CF
-  DELIMITARE PISTA DE BICICLETE CU PROFILE DE CAUCIUC
-  DELIMITARE PISTA DE BICICLETE CU BENZI REZONATOARE
-  AMENAJARE SPATIU VERDE
-  AMENAJARE TROTUARE
-  PARCARI EXISTENTE - SE PASTREAZA
-  PARCARI EXISTENTE - PROPUSE SPRE RELOCARE













LISTA INDICATOARE RUTIERE:

- | | | | |
|---|----------|---|----------|
|  | Fig. B1 |  | Fig. G1 |
|  | Fig. A22 |  | Fig. B2 |
|  | Fig. A24 |  | Fig. G34 |
|  | Fig. C29 |  | Fig. D3 |
|  | Fig. C1 |  | Fig. D3 |
|  | Fig. G14 |  | Fig. D8 |















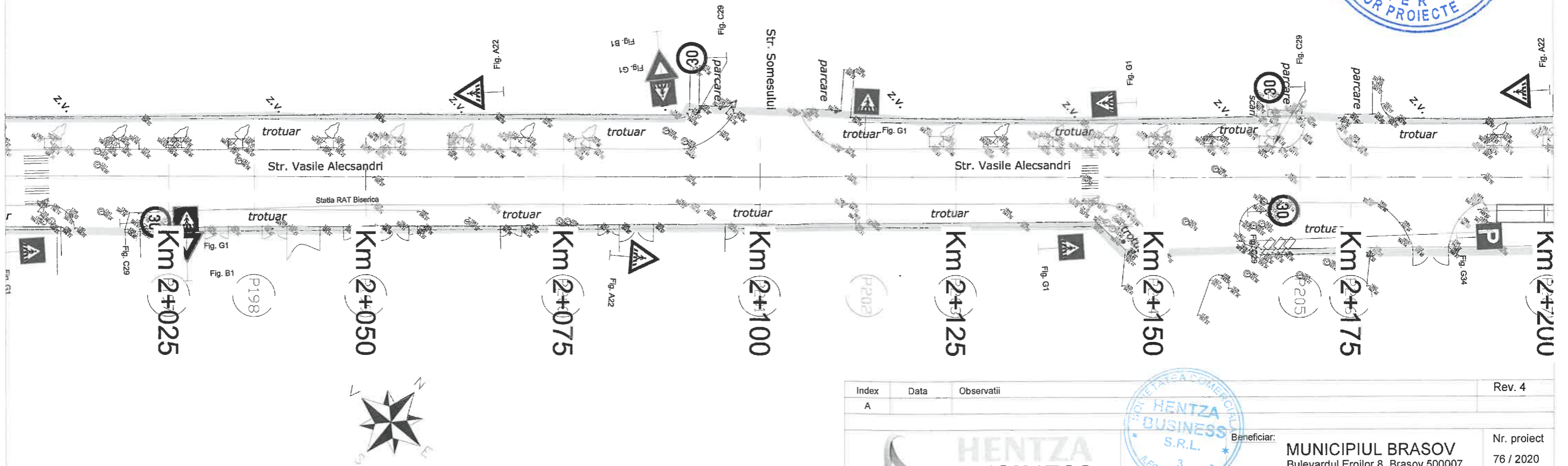

Index	Data	Observatii	Rev. 4
A			
		Beneficiar:	MUNICIPIUL BRASOV Bulevardul Eroilor 8, Brasov 500007
Sef Proiect: Ing. A. Buta Proiectat: Ing. A. Buta Desenat: Ing. S. Patroi Verificat:		Scara:	Nr. proiect 76 / 2020
		Data:	Faza P.T.
		08/2023	Nr. plansa PS 11


LEGENDA

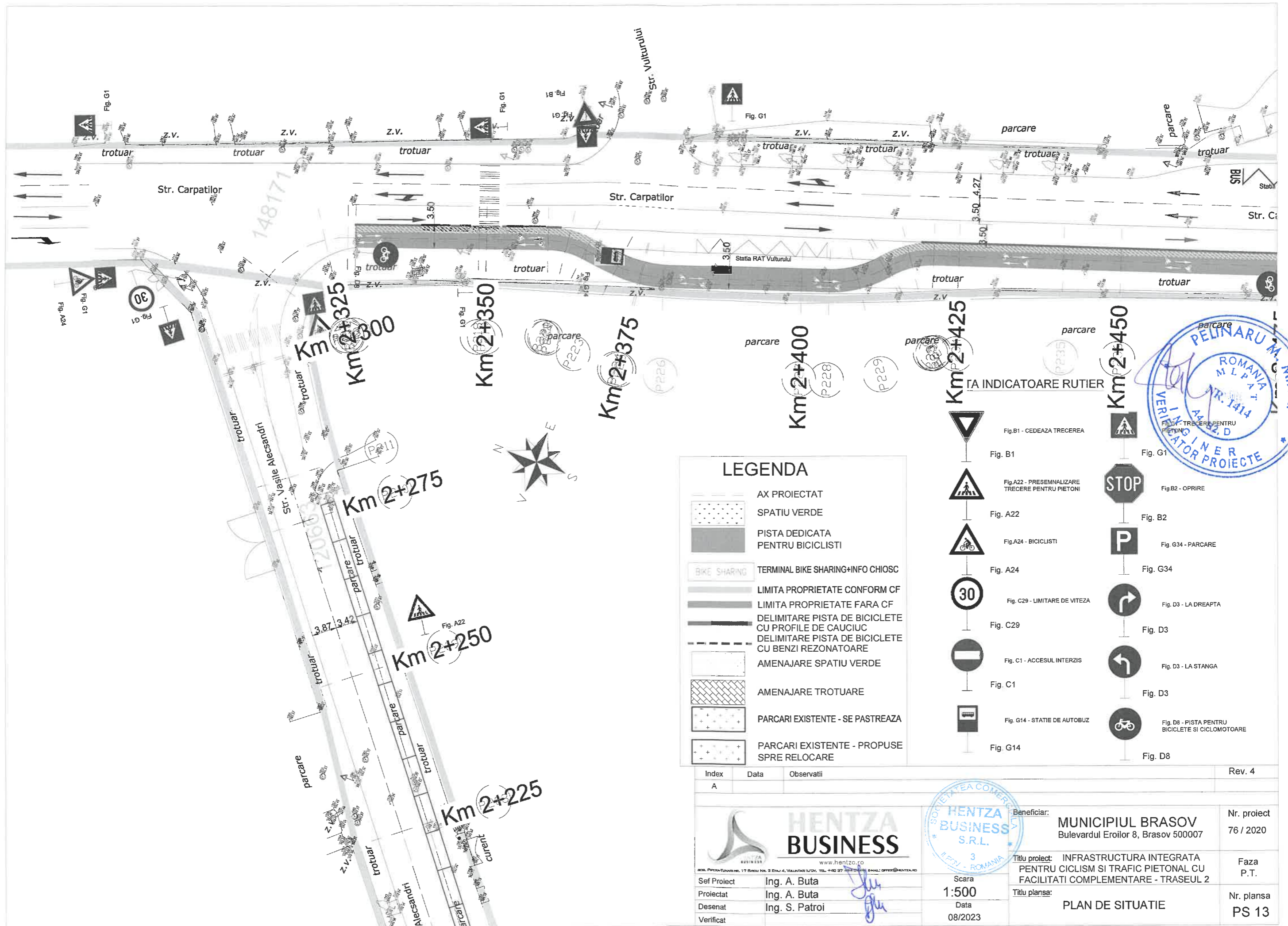
-  AX PROIECTAT
-  SPATIU VERDE
-  PISTA DEDICATA PENTRU BICICLISTI
-  TERMINAL BIKE SHARING+INFO CHIOSC
-  LIMITA PROPRIETATE CONFORM CF
-  LIMITA PROPRIETATE FARA CF
-  DELIMITARE PISTA DE BICICLETE CU PROFILE DE CAUCIUC
-  DELIMITARE PISTA DE BICICLETE CU BENZI REZONATOARE
-  AMENAJARE SPATIU VERDE
-  AMENAJARE TROTUARE
-  PARCARI EXISTENTE - SE PASTREAZA
-  PARCARI EXISTENTE - PROPUSE SPRE RELOCARE

LISTA INDICATOARE RUTIERE:













- | | | | |
|---|--|---|--|
|  | Fig. B1 - CEDEAZA TRECEREA |  | Fig. G1 - TRECERE PENTRU PIETONI |
|  | Fig. A22 - PRESEMNALIZARE TRECERE PENTRU PIETONI |  | Fig. B2 - OPRIRE |
|  | Fig. A24 - BICICLISTI |  | Fig. G34 - PARCARE |
|  | Fig. C29 - LIMITARE DE VITEZA |  | Fig. D3 - LA DREAPTA |
|  | Fig. C1 - ACCESUL INTERZIS |  | Fig. D3 - LA STANGA |
|  | Fig. G14 - STATIE DE AUTOBUZ |  | Fig. D8 - PISTA PENTRU BICICLETE SI CICLOMOTOARE |


















Index	Data	Observatii	Rev. 4
A			
		Beneficiar:	MUNICIPIUL BRASOV Bulevardul Eroilor 8, Brasov 500007
Sef Proiect: Ing. A. Buta Proiectat: Ing. A. Buta Desenat: Ing. S. Patroi Verificat:		Scara: 1:500 Data: 08/2023	Nr. proiect: 76 / 2020 Faza: P.T. Nr. plansa: PS 12
		Titlu proiect:	INFRASTRUCTURA INTEGRATA PENTRU CICLISM SI TRAFIC PIETONAL CU FACILITATI COMPLEMENTARE - TRASEUL 2
		Titlu plansa:	PLAN DE SITUATIE




LEGENDA













-  AX PROIECTAT
-  SPATIU VERDE
-  PISTA DEDICATA PENTRU BICICLISTI
-  TERMINAL BIKE SHARING+INFO CHIOSC
-  LIMITA PROPRIETATE CONFORM CF
-  LIMITA PROPRIETATE FARA CF
-  DELIMITARE PISTA DE BICICLETE CU PROFILE DE CAUCIUC
-  DELIMITARE PISTA DE BICICLETE CU BENZI REZONATOARE
-  AMENAJARE SPATIU VERDE
-  AMENAJARE TROTUARE
-  PARCARI EXISTENTE - SE PASTREAZA
-  PARCARI EXISTENTE - PROPUSE SPRE RELOCARE

- TA INDICATOARE RUTIER
-  Fig. B1
 -  Fig. A22
 -  Fig. A24
 -  Fig. C29
 -  Fig. C1
 -  Fig. G14
 -  Fig. G14
 -  Fig. G1
 -  Fig. B2
 -  Fig. G34
 -  Fig. D3
 -  Fig. D3
 -  Fig. D3
 -  Fig. D8















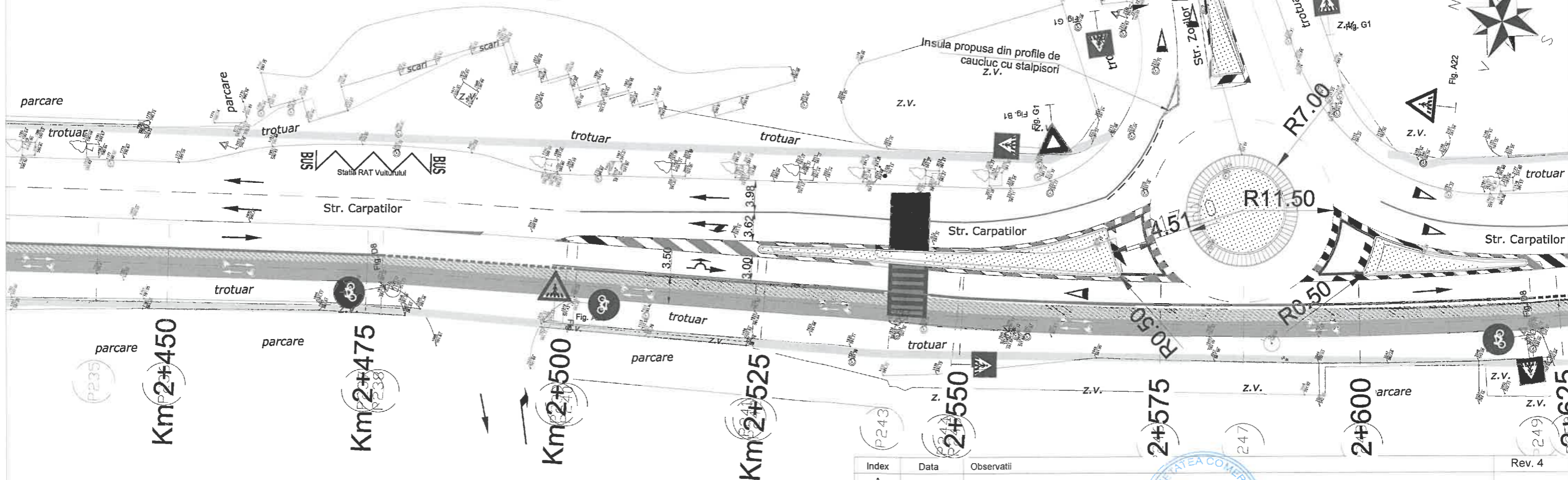
Index	Data	Observatii	Rev. 4
A			
		Beneficiar:	MUNICIPIUL BRASOV Bulevardul Eroilor 8, Brasov 500007
Sef Proiect		Ing. A. Buta	Nr. proiect 76 / 2020
Proiectat		Ing. A. Buta	Faza P.T.
Desenat		Ing. S. Patroi	Nr. plansa PS 13
Verificat			
Scara		1:500	
Data		08/2023	
Titlu proiect:		INFRASTRUCTURA INTEGRATA PENTRU CICLISM SI TRAFIC PIETONAL CU FACILITATI COMPLEMENTARE - TRASEUL 2	
Titlu plansa:		PLAN DE SITUATIE	

LEGENDA

-  AX PROIECTAT
-  SPATIU VERDE
-  PISTA DEDICATA PENTRU BICICLISTI
-  TERMINAL BIKE SHARING+INFO CHIOSC
-  LIMITA PROPRIETATE CONFORM CF
-  LIMITA PROPRIETATE FARA CF
-  DELIMITARE PISTA DE BICICLETE CU PROFILE DE CAUCIUC
-  DELIMITARE PISTA DE BICICLETE CU BENZI REZONATOARE
-  AMENAJARE SPATIU VERDE
-  AMENAJARE TROTUARE
-  PARCARI EXISTENTE - SE PASTREAZA
-  PARCARI EXISTENTE - PROPUSE SPRE RELOCARE

LISTA INDICATOARE RUTIERE:

- | | | | |
|---|----------|---|----------|
|  | Fig. B1 |  | Fig. G1 |
|  | Fig. A22 |  | Fig. B2 |
|  | Fig. A24 |  | Fig. G34 |
|  | Fig. C29 |  | Fig. D3 |
|  | Fig. C1 |  | Fig. D3 |
|  | Fig. G14 |  | Fig. D8 |



Index	Data	Observatii	Rev.
A			4


 HENTZA BUSINESS <small>S.R.L.</small> <small>www.hentza.ro</small>	Beneficiar:	MUNICIPIUL BRASOV Bulevardul Eroilor 8, Brasov 500007	Nr. proiect 76 / 2020
	Sef Proiect	Ing. A. Buta	Faza P.T.
Proiectat	Ing. A. Buta	Titlu proiect:	INFRASTRUCTURA INTEGRATA PENTRU CICLISM SI TRAFIC PIETONAL CU FACILITATI COMPLEMENTARE - TRASEUL 2
Desenat	Ing. S. Patroi	Titlu planşa:	PLAN DE SITUATIE
Verificat		Scara	1:500
		Data	08/2023

LEGENDA

- AX PROIECTAT
- SPATIU VERDE
- PISTA DEDICATA PENTRU BICICLISTI
- TERMINAL BIKE SHARING+INFO CHIOSC
- LIMITA PROPRIETATE CONFORM CF
- LIMITA PROPRIETATE FARA CF
- DELIMITARE PISTA DE BICICLETE CU PROFILE DE CAUCIUC
- DELIMITARE PISTA DE BICICLETE CU BENZI REZONATOARE
- AMENAJARE SPATIU VERDE
- AMENAJARE TROTUARE
- PARCARI EXISTENTE - SE PASTREAZA
- PARCARI EXISTENTE - PROPUSE SPRE RELOCARE












LISTA INDICATOARE RUTIERE:

- Fig. B1
- Fig. A22
- Fig. A24
- Fig. C29
- Fig. C1
- Fig. G14
- Fig. G1
- Fig. B2
- Fig. G34
- Fig. D3
- Fig. D3
- Fig. D8



Index	Data	Observatii	Rev. 4
A			
			Beneficiar: MUNICIPIUL BRASOV Bulevardul Eroilor 8, Brasov 500007
Sef Proiect: Ing. A. Buta Proiectat: Ing. A. Buta Desenat: Ing. S. Patroi Verificat:			Nr. proiect: 76 / 2020 Faza: P.T. Nr. plansa: PS 15
Scara: 1:500 Data: 08/2023			Titlu proiect: INFRASTRUCTURA INTEGRATA PENTRU CICLISM SI TRAFIC PIETONAL CU FACILITATI COMPLEMENTARE - TRASEUL 2 Titlu plansa: PLAN DE SITUATIE

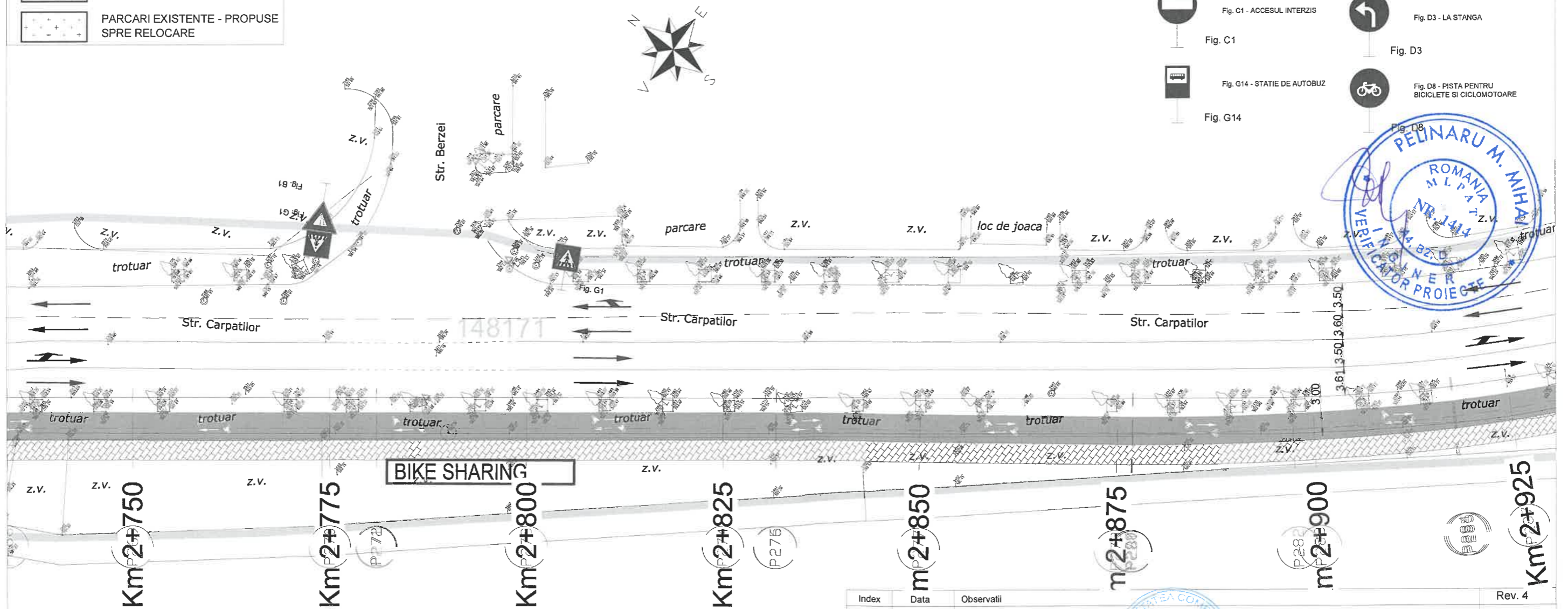
LEGENDA

-  AX PROIECTAT
-  SPATIU VERDE
-  PISTA DEDICATA PENTRU BICICLISTI
-  BIKESHARING: TERMINAL BIKESHARING+INFO CHIOSC
-  LIMITA PROPRIETATE CONFORM CF
-  LIMITA PROPRIETATE FARA CF
-  DELIMITARE PISTA DE BICICLETE CU PROFILE DE CAUCIUC
-  DELIMITARE PISTA DE BICICLETE CU BENZI REZONATOARE
-  AMENAJARE SPATIU VERDE
-  AMENAJARE TROTUARE
-  PARCARI EXISTENTE - SE PASTREAZA
-  PARCARI EXISTENTE - PROPUSE SPRE RELOCARE

LISTA INDICATOARE RUTIERE:








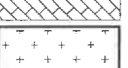
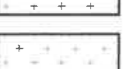


-  Fig. B1 - CEDEAZA TRECEREA
-  Fig. A22 - PRESEMNALIZARE TRECERE PENTRU PIETONI
-  Fig. A24 - BICICLISTI
-  Fig. C29 - LIMITARE DE VITEZA
-  Fig. C1 - ACCESUL INTERZIS
-  Fig. G14 - STATIE DE AUTOBUZ

-  Fig. G1 - TRECERE PENTRU PIETONI
-  Fig. B2 - OPRIRE
-  Fig. G34 - PARCARE
-  Fig. D3 - LA DREAPTA
-  Fig. D3 - LA STANGA
-  Fig. D8 - PISTA PENTRU BICICLETE SI CICLOMOTOARE





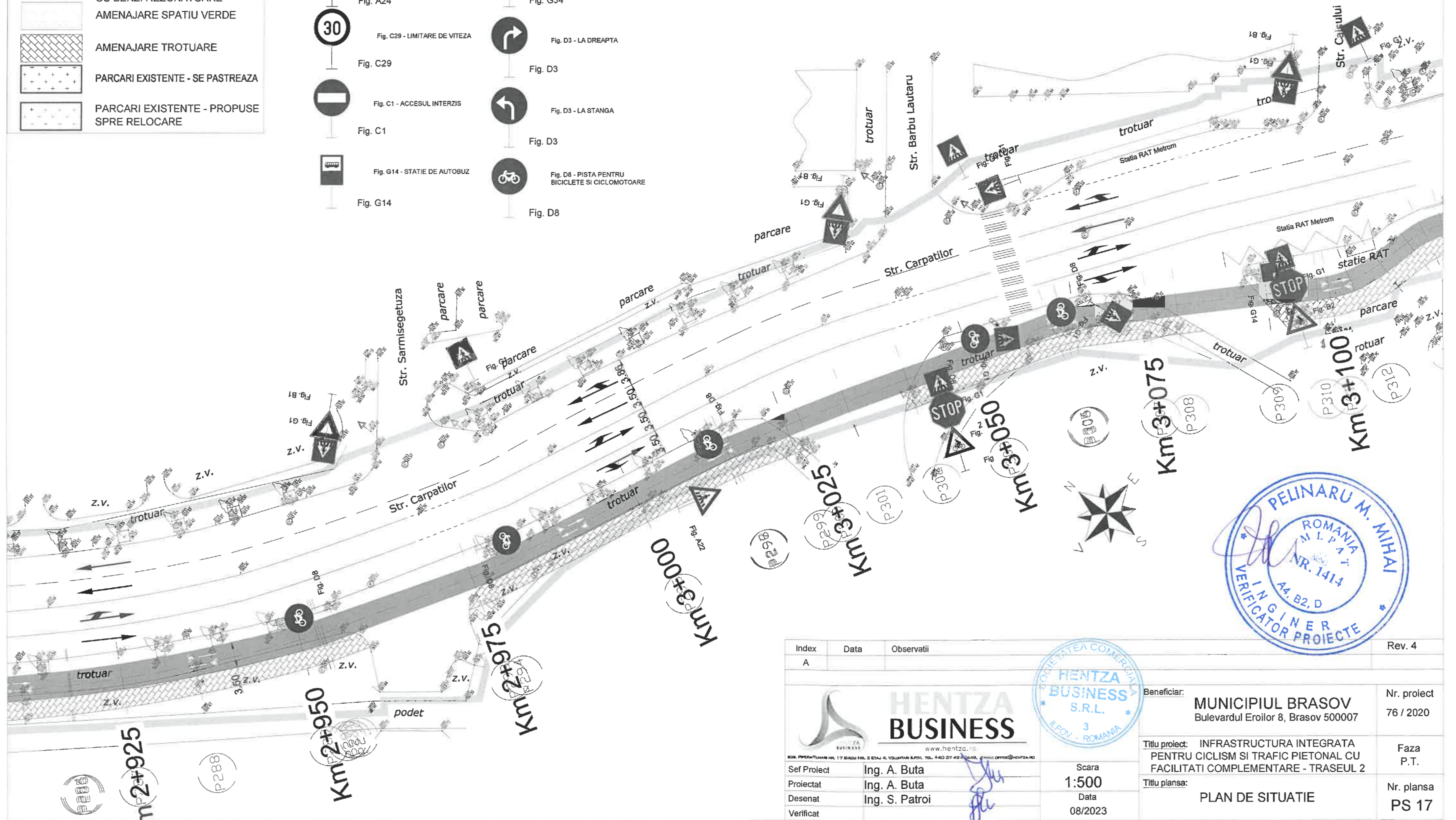
Index	Data	Observatii	Rev. 4
A			
 HENTZA BUSINESS <small>www.hentza.ro</small>		Beneficiar:	MUNICIPIUL BRASOV Bulevardul Eroilor 8, Brasov 500007
Sef Proiect		Ing. A. Buta	Nr. proiect 76 / 2020
Proiectat		Ing. A. Buta	Faza P.T.
Desenat		Ing. S. Patroi	Nr. plansa PS 16
Verificat			
		Scara 1:500	
		Data 08/2023	
		Titlu planşa:	PLAN DE SITUATIE
		Titlu proiect:	INFRASTRUCTURA INTEGRATA PENTRU CICLISM SI TRAFIC PIETONAL CU FACILITATI COMPLEMENTARE - TRASEUL 2


LEGENDA

-  AX PROIECTAT
-  SPATIU VERDE
-  PISTA DEDICATA PENTRU BICICLISTI
-  BIKE SHARING TERMINAL BIKE SHARING+INFO CHIOSC
-  LIMITA PROPRIETATE CONFORM CF
-  LIMITA PROPRIETATE FARA CF
-  DELIMITARE PISTA DE BICICLETE CU PROFILE DE CAUCIUC
-  DELIMITARE PISTA DE BICICLETE CU BENZI REZONATOARE
-  AMENAJARE SPATIU VERDE
-  AMENAJARE TROTUARE
-  PARCARI EXISTENTE - SE PASTREAZA
-  PARCARI EXISTENTE - PROPUSE SPRE RELOCARE

LISTA INDICATOARE RUTIERE:

- | | | | |
|---|----------|---|----------|
|  | Fig. B1 |  | Fig. G1 |
|  | Fig. A22 |  | Fig. B2 |
|  | Fig. A24 |  | Fig. G34 |
|  | Fig. C29 |  | Fig. D3 |
|  | Fig. C1 |  | Fig. D3 |
|  | Fig. G14 |  | Fig. D8 |















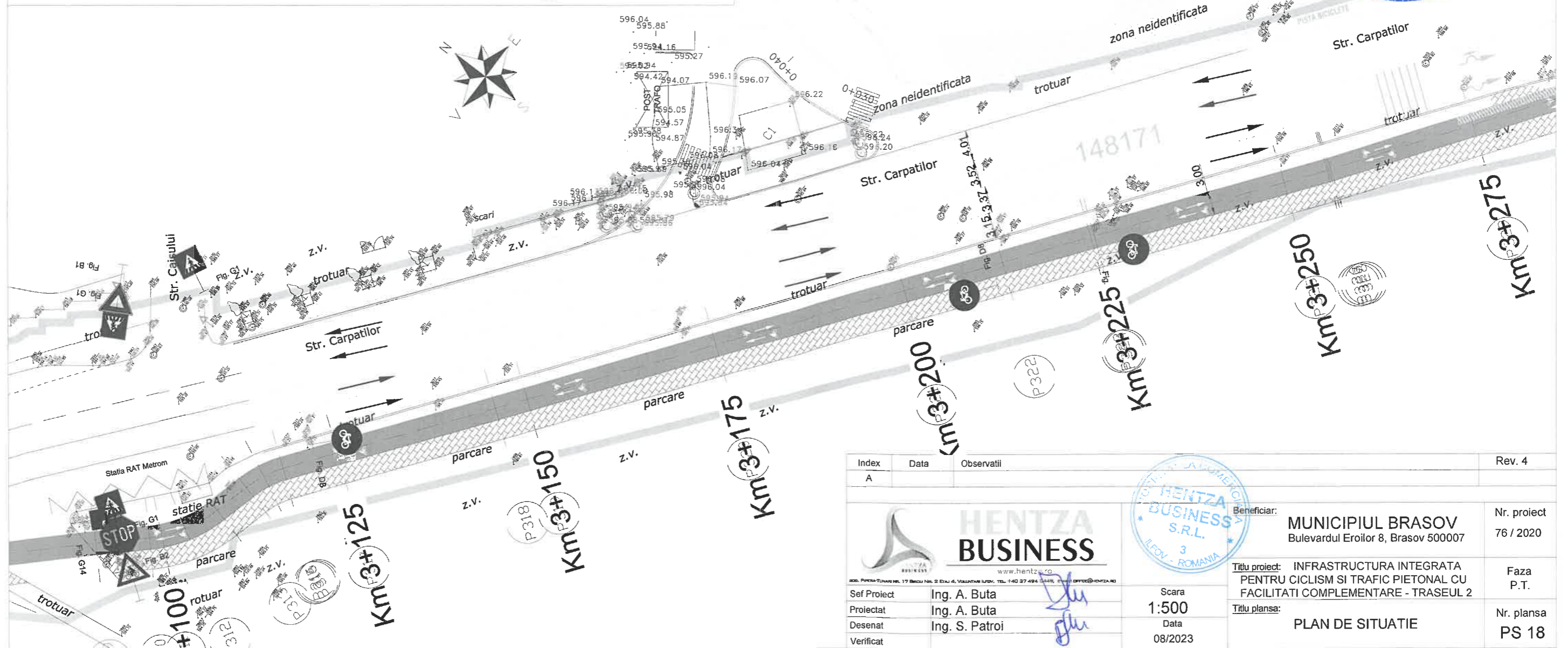
Index	Data	Observatii		Rev. 4
A				
		Beneficiar: MUNICIPIUL BRASOV Bulevardul Eroilor 8, Brasov 500007		Nr. proiect 76 / 2020
Sef Proiect: Ing. A. Buta Proiectat: Ing. A. Buta Desenat: Ing. S. Patroi Verificat:		Titlu proiect: INFRASTRUCTURA INTEGRATA PENTRU CICLISM SI TRAFIC PIETONAL CU FACILITATI COMPLEMENTARE - TRASEUL 2		Faza P.T.
Scara: 1:500 Data: 08/2023		Titlu plansa: PLAN DE SITUATIE		Nr. plansa PS 17

LEGENDA


-  AX PROIECTAT
-  SPATIU VERDE
-  PISTA DEDICATA PENTRU BICICLISTI
-  TERMINAL BIKE SHARING+INFO CHIOSC
-  LIMITA PROPRIETATE CONFORM CF
-  LIMITA PROPRIETATE FARA CF
-  DELIMITARE PISTA DE BICICLETE CU PROFILE DE CAUCIUC
-  DELIMITARE PISTA DE BICICLETE CU BENZI REZONATOARE
-  AMENAJARE SPATIU VERDE
-  AMENAJARE TROTUARE
-  PARCARI EXISTENTE - SE PASTREAZA
-  PARCARI EXISTENTE - PROPUSE SPRE RELOCARE

LISTA INDICATOARE RUTIERE:




- | | | | |
|---|----------|---|----------|
|  | Fig. B1 |  | Fig. G1 |
|  | Fig. A22 |  | Fig. B2 |
|  | Fig. A24 |  | Fig. G34 |
|  | Fig. C29 |  | Fig. D3 |
|  | Fig. C1 |  | Fig. D3 |
|  | Fig. G14 |  | Fig. D8 |















Index	Data	Observatii	Rev. 4
A			


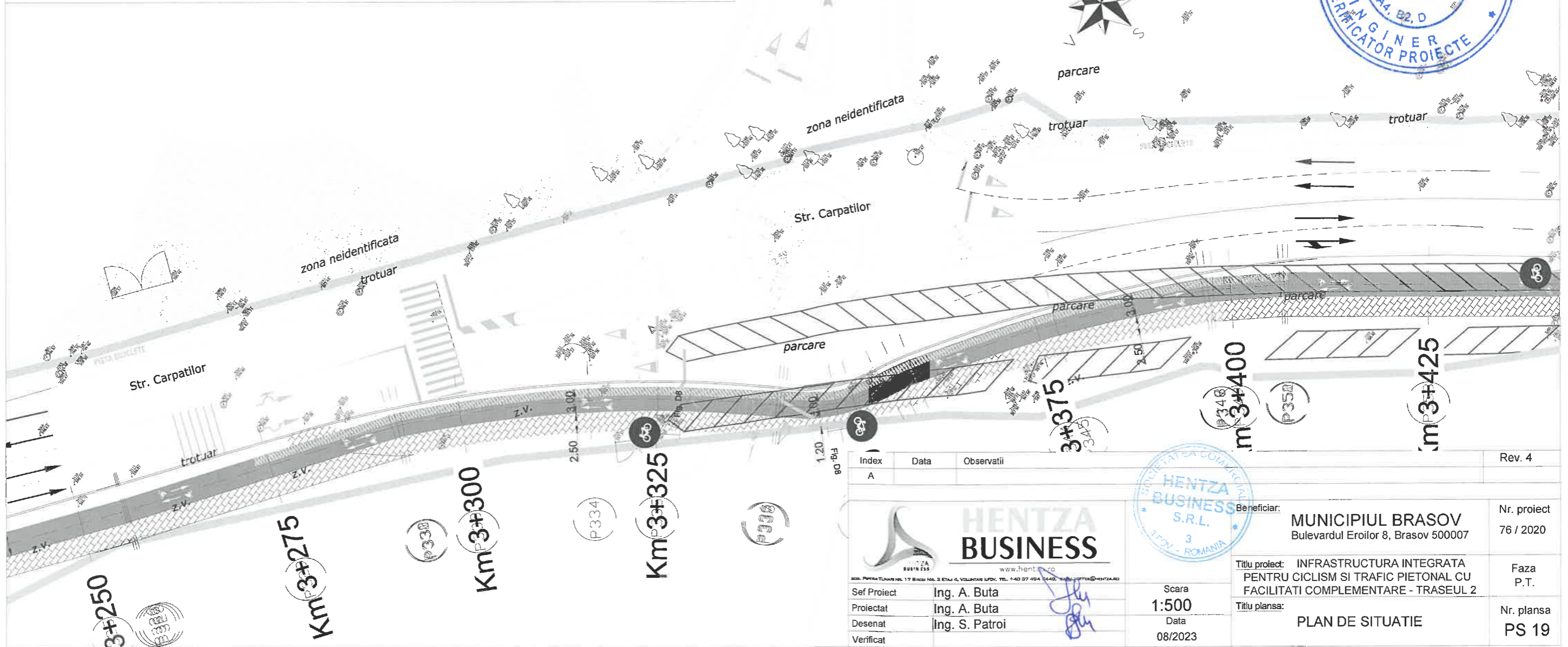
 HENTZA BUSINESS S.R.L. www.hentza.ro <small>ROD. PATERA-TUNAR NR. 17 BUCUR NR. 2 ETIAJ 4, VALANTARI ILDOV, TEL: +40 37 494 1445, E-MAIL: OFFICE@HENTZA.RO</small>	Beneficiar:	MUNICIPIUL BRASOV Bulevardul Eroilor 8, Brasov 500007	Nr. proiect 76 / 2020
	Titlu proiect:	INFRASTRUCTURA INTEGRATA PENTRU CICLISM SI TRAFIC PIETONAL CU FACILITATI COMPLEMENTARE - TRASEUL 2	Faza P.T.
Sef Proiect	Ing. A. Buta	Titlu plansa:	PLAN DE SITUATIE
Proiectat	Ing. A. Buta		Nr. plansa PS 18
Desenat	Ing. S. Patroi		
Verificat			

LEGENDA

-  AX PROIECTAT
-  SPATIU VERDE
-  PISTA DEDICATA PENTRU BICICLISTI
-  TERMINAL BIKE SHARING+INFO CHIOSC
-  LIMITA PROPRIETATE CONFORM CF
-  LIMITA PROPRIETATE FARA CF
-  DELIMITARE PISTA DE BICICLETE CU PROFILE DE CAUCIUC
-  DELIMITARE PISTA DE BICICLETE CU BENZI REZONATOARE
-  AMENAJARE SPATIU VERDE
-  AMENAJARE TROTUARE
-  PARCARI EXISTENTE - SE PASTREAZA
-  PARCARI EXISTENTE - PROPUSE SPRE RELOCARE

LISTA INDICATOARE RUTIERE:






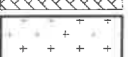
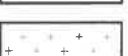



- | | | | |
|---|--|---|--|
|  | Fig. B1 - CEDEAZA TRECEREA |  | Fig. G1 - TRECERE PENTRU PIETONI |
|  | Fig. A22 - PRESEMNALIZARE TRECERE PENTRU PIETONI |  | Fig. B2 - OPRIRE |
|  | Fig. A24 - BICICLISTI |  | Fig. G34 - PARCARE |
|  | Fig. C29 - LIMITARE DE VITEZA |  | Fig. D3 - LA DREAPTA |
|  | Fig. C1 - ACCESUL INTERZIS |  | Fig. D3 - LA STANGA |
|  | Fig. G14 - STATIE DE AUTOBUZ |  | Fig. D8 - PISTA PENTRU BICICLETE SI CICLOMOTOARE |














Index	Data	Observatii	Rev. 4
A			

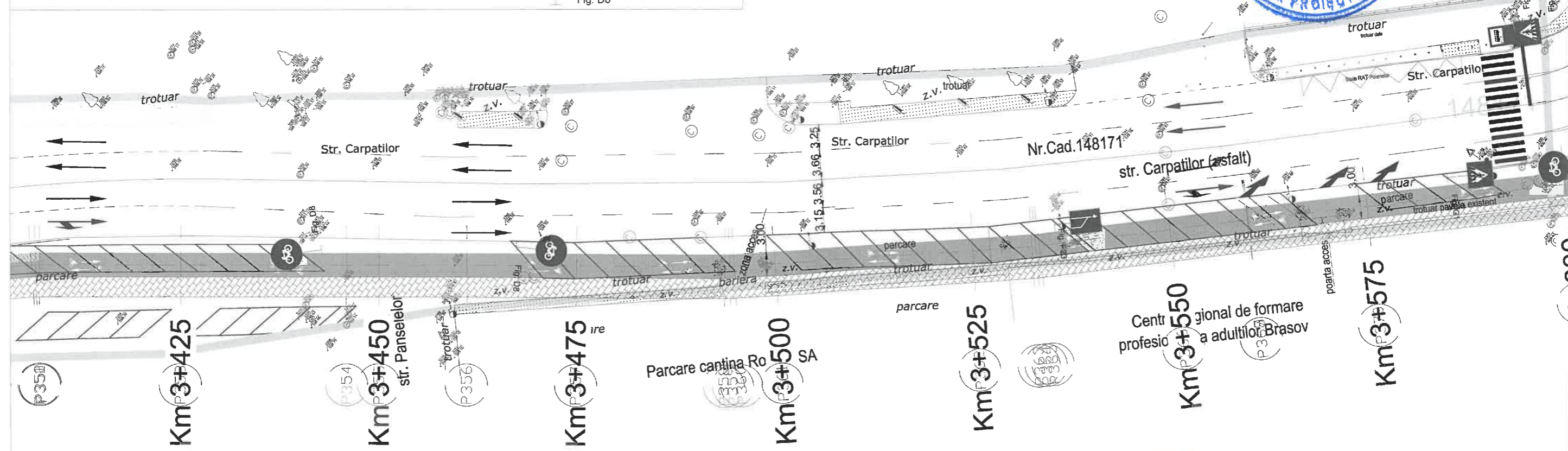
 <p>HENTZA BUSINESS www.hentza.ro</p>	Beneficiar:	MUNICIPIUL BRASOV Bulevardul Eroilor 8, Brasov 500007	Nr. proiect 76 / 2020
	Titlu proiect:	INFRASTRUCTURA INTEGRATA PENTRU CICLISM SI TRAFIC PIETONAL CU FACILITATI COMPLEMENTARE - TRASEUL 2	Faza P.T.
Sef Proiect	Ing. A. Buta	Titlu plansa:	PLAN DE SITUATIE
Proiectat	Ing. A. Buta		Nr. plansa PS 19
Desenat	Ing. S. Patroi		
Verificat			



LEGENDA

-  AX PROIECTAT
-  SPATIU VERDE
-  PISTA DEDICATA PENTRU BICICLISTI
-  TERMINAL BIKE SHARING+INFO CHIOSC
-  LIMITA PROPRIETATE CONFORM CF
-  LIMITA PROPRIETATE FARA CF
-  DELIMITARE PISTA DE BICICLETE CU PROFILE DE CAUCIUC
-  DELIMITARE PISTA DE BICICLETE CU BENZI REZONATOARE
-  AMENAJARE SPATIU VERDE
-  AMENAJARE TROTUARE
-  PARCARI EXISTENTE - SE PASTREAZA
-  PARCARI EXISTENTE - PROPUSE SPRE RELOCARE

LISTA INDICATOARE RUTIERE:










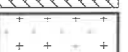


- | | | | |
|---|----------|---|----------|
|  | Fig. B1 |  | Fig. G1 |
|  | Fig. A22 |  | Fig. B2 |
|  | Fig. A24 |  | Fig. G34 |
|  | Fig. C29 |  | Fig. D3 |
|  | Fig. C1 |  | Fig. D3 |
|  | Fig. G14 |  | Fig. D8 |














Index	Data	Observatii	Rev. 4
A			
 HENTZA BUSINESS www.hentza.ro <small>ROB. PIPID/TUNARI NR. 17 BLDUL NR. 3 ETAJ. 4, VOLUNTARI ILFOV, TEL. +40 37 494 0149, EMAIL OFFICE@HENTZA.RO</small>		Beneficiar: MUNICIPIUL BRASOV Bulevardul Eroilor 8, Brasov 500007	Nr. proiect 76 / 2020
Sef Proiect	Ing. A. Buta		Titlu proiect: INFRASTRUCTURA INTEGRATA PENTRU CICLISM SI TRAFIC PIETONAL CU FACILITATI COMPLEMENTARE - TRASEUL 2
Proiectat	Ing. A. Buta		
Desenat	Ing. S. Patroi	Scara 1:500	Titlu planşa: PLAN DE SITUATIE
Verificat		Data 08/2023	


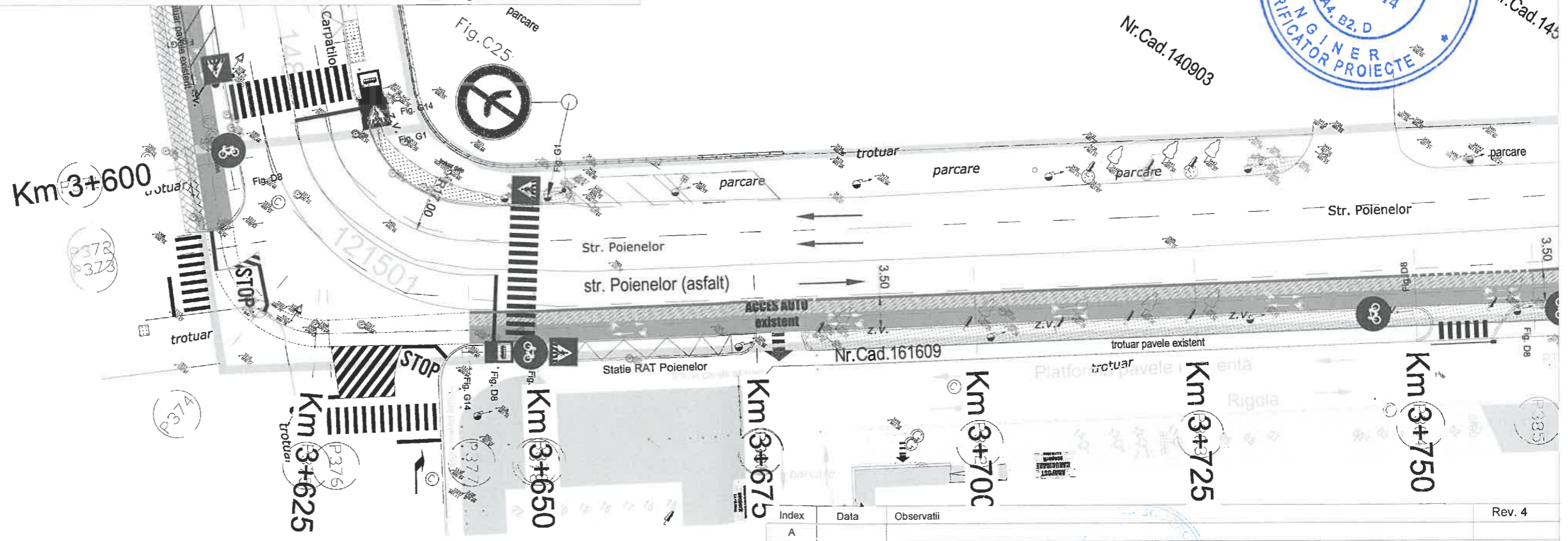
Brasov

LEGENDA

-  AX PROIECTAT
-  SPATIU VERDE
-  PISTA DEDICATA PENTRU BICICLISTI
-  TERMINAL BIKE SHARING+INFO CHIOSC
-  LIMITA PROPRIETATE CONFORM CF
-  LIMITA PROPRIETATE FARA CF
-  DELIMITARE PISTA DE BICICLETE CU PROFILE DE CAUCIUC
-  DELIMITARE PISTA DE BICICLETE CU BENZI REZONATOARE
-  AMENAJARE SPATIU VERDE
-  AMENAJARE TROTUARE
-  PARCARI EXISTENTE - SE PASTREAZA
-  PARCARI EXISTENTE - PROPUSE SPRE RELOCARE








LISTA INDICATOARE RUTIERE:

- | | | | |
|---|----------|---|----------|
|  | Fig. B1 |  | Fig. G1 |
|  | Fig. A22 |  | Fig. B2 |
|  | Fig. A24 |  | Fig. G34 |
|  | Fig. C29 |  | Fig. D3 |
|  | Fig. C1 |  | Fig. D3 |
|  | Fig. G14 |  | Fig. D8 |
















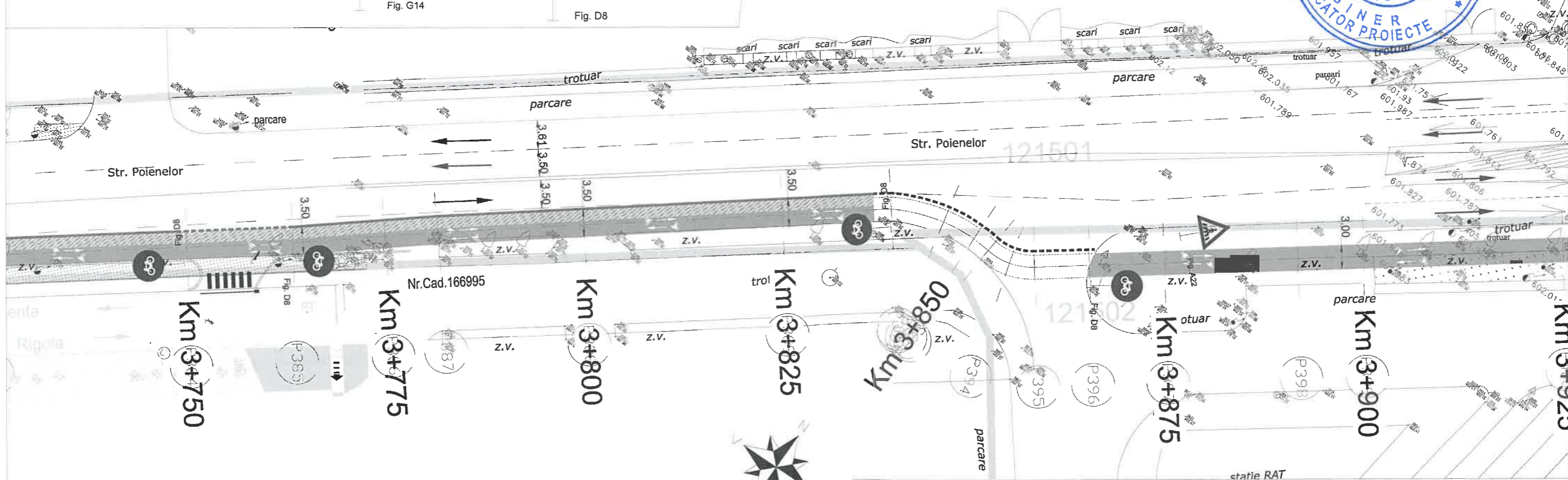
Index	Data	Observatii	Rev. 4
A			
		Beneficiar:	MUNICIPIUL BRASOV Bulevardul Eroilor 8, Brasov 500007
Sef Proiect: Ing. A. Buta Proiectat: Ing. A. Buta Desenat: Ing. S. Patroi Verificat:		Titlu proiect:	INFRASTRUCTURA INTEGRATA PENTRU CICLISM SI TRAFIC PIETONAL CU FACILITATI COMPLEMENTARE - TRASEUL 2
Scara: 1:500 Data: 08/2023		Titlu plansa:	PLAN DE SITUATIE
		Nr. proiect:	76 / 2020
		Faza:	P.T.
		Nr. plansa:	PS 21

LEGENDA


-  AX PROIECTAT
-  SPATIU VERDE
-  PISTA DEDICATA PENTRU BICICLISTI
-  TERMINAL BIKE SHARING+INFO CHIOSC
-  LIMITA PROPRIETATE CONFORM CF
-  LIMITA PROPRIETATE FARA CF
-  DELIMITARE PISTA DE BICICLETE CU PROFILE DE CAUCIUC
-  DELIMITARE PISTA DE BICICLETE CU BENZI REZONATOARE
-  AMENAJARE SPATIU VERDE
-  AMENAJARE TROTUARE
-  PARCARI EXISTENTE - SE PASTREAZA
-  PARCARI EXISTENTE - PROPUSE SPRE RELOCARE

LISTA INDICATOARE RUTIERE:

- | | | | |
|---|----------|---|----------|
|  | Fig. B1 |  | Fig. G1 |
|  | Fig. A22 |  | Fig. B2 |
|  | Fig. A24 |  | Fig. G34 |
|  | Fig. C29 |  | Fig. D3 |
|  | Fig. C1 |  | Fig. D3 |
|  | Fig. G14 |  | Fig. D8 |















Index	Data	Observatii	Rev. 4
A			

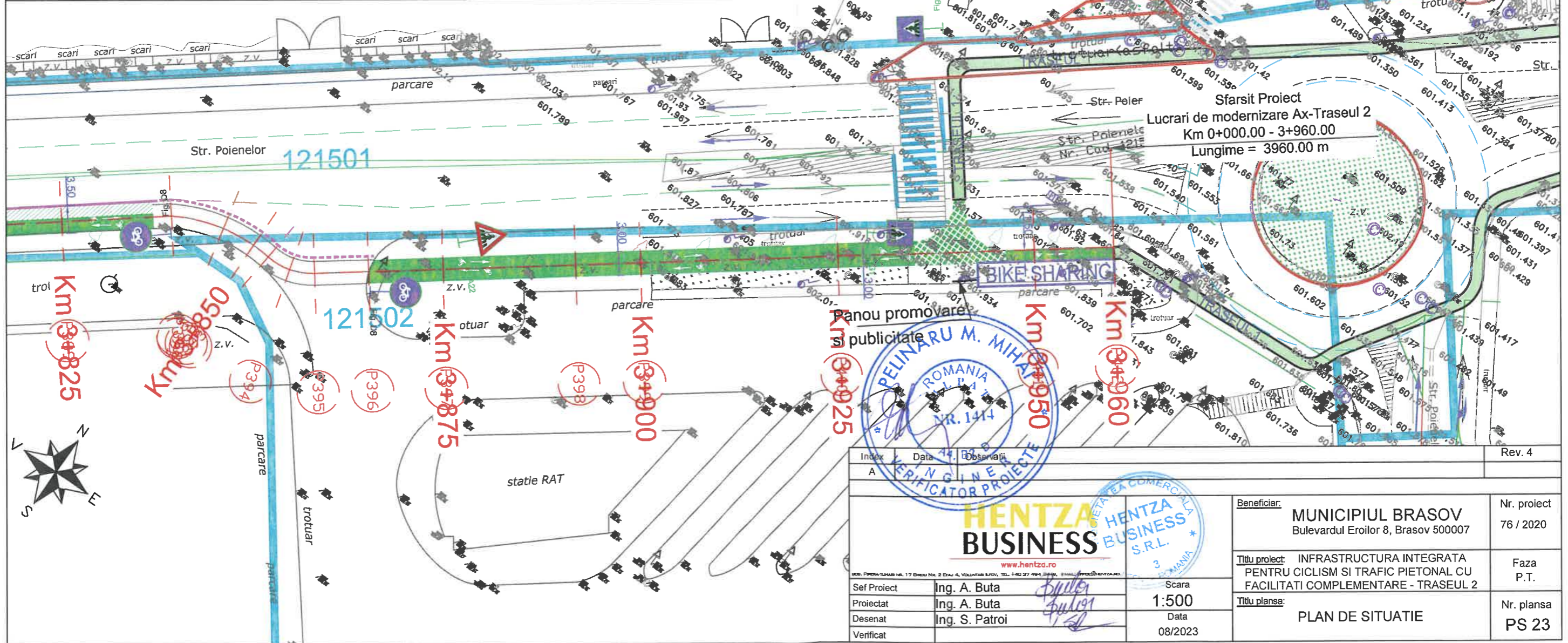
 <p>HENTZA BUSINESS www.hentza.ro</p>	Beneficiar:	MUNICIPIUL BRASOV Bulevardul Eroilor 8, Brasov 500007	Nr. proiect 76 / 2020
	Titlu proiect:	INFRASTRUCTURA INTEGRATA PENTRU CICLISM SI TRAFIC PIETONAL CU FACILITATI COMPLEMENTARE - TRASEUL 2	Faza P.T.
Sef Proiect	Ing. A. Buta	Scara	
Proiectat	Ing. A. Buta	1:500	
Desenat	Ing. S. Patroi	Data	
Verificat		08/2023	
Titlu plansa:		PLAN DE SITUATIE	Nr. plansa PS 22


LEGENDA

-  AX PROIECTAT
-  SPATIU VERDE
-  PISTA DEDICATA PENTRU BICICLISTI
-  TERMINAL BIKE SHARING+INFO CHIOSC
-  LIMITA PROPRIETATE CONFORM CF
-  DELIMITARE PISTA DE BICICLETE CU PROFILE DE CAUCIUC
-  DELIMITARE PISTA DE BICICLETE CU BENZI REZONATOARE
-  AMENAJARE SPATIU VERDE
-  AMENAJARE TROTUARE
-  PARCARI EXISTENTE - SE PASTREAZA
-  PARCARI EXISTENTE - PROPUSE SPRE RELOCARE

LISTA INDICATOARE RUTIERE:

- | | | | |
|---|--|---|---|
|  | Fig. B1 - CEDEAZA TRECEREA |  | Fig. G1 - TRECERE PENTRU PIETONI |
|  | Fig. A22 - PRESEMNALIZARE TRECERE PENTRU PIETONI |  | Fig. B2 - OPRIRE |
|  | Fig. A24 - BICICLISTI |  | Fig. G34 - PARCARE |
|  | Fig. C29 - LIMITARE DE VITEZA |  | Fig. D3 - LA DREAPTA |
|  | Fig. C1 - ACCESUL INTERZIS |  | Fig. D3 - LA STANGA |
|  | Fig. G14 - STATE DE AUTOBUZ |  | Fig. D8 - PISTA PENTRU BICICLETE SI CILOMOTOARE |



Index	Data	Observatii	Rev. 4
A			
			Beneficiar: MUNICIPIUL BRASOV Bulevardul Eroilor 8, Brasov 500007
Titlu proiect: INFRASTRUCTURA INTEGRATA PENTRU CICLISM SI TRAFIC PIETONAL CU FACILITATI COMPLEMENTARE - TRASEUL 2			Nr. proiect: 76 / 2020
Titlu planse: PLAN DE SITUATIE			Faza: P.T.
Sef Proiect	Ing. A. Buta	Scara: 1:500	Nr. plansa: PS 23
Proiectat	Ing. A. Buta	Data: 08/2023	
Desenat	Ing. S. Patroi		
Verificat			