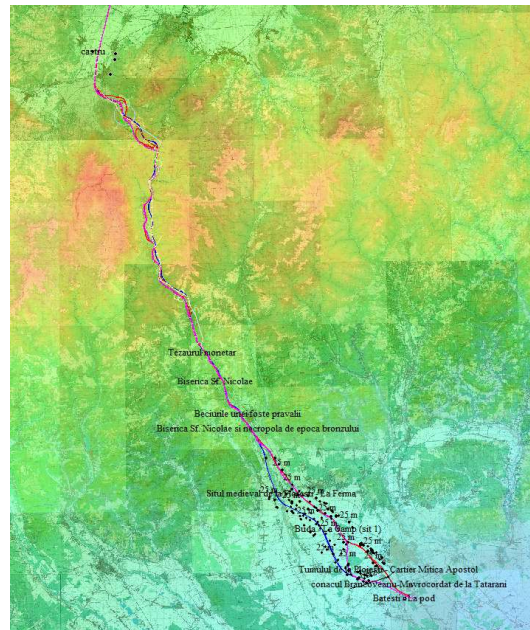


INSTITUTUL DE ARHEOLOGIE  
„VASILE PÂRVAN”



RAPORT ARHEOLOGIC TEORETIC

Drum de mare viteză Ploiești-Brașov

BENEFICIAR:

CNAIR SA prin SC CONSITRANS  
S.R.L.

## Cuprins

Considerații generale preliminare .....	2
Localizarea obiectivului de investiții .....	3
Catalogul (lista) siturilor semnalate în literatura de specialitate sau în alte documente și documentații cunoscute .....	4
UAT BRAZI .....	4
MUNICIPIUL PLOIEȘTI.....	6
UAT TÂRGȘORU VECHI.....	10
UAT ARICEȘTII RAHTIVANI.....	28
UAT BĂICOL.....	72
UAT PĂULEȘTI .....	85
UAT BLEJOI .....	91
UAT FLOREȘTI.....	99
UAT MĂGURENI.....	134
UAT BĂNEȘTI .....	138
UAT CÂMPINA .....	139
UAT BREAZA .....	142
UAT RÂȘNOV .....	143
Concluzii preliminare.....	166
Anexa 1 .....	167

## Considerații generale preliminare

Raportul de evaluare preliminară a fost elaborat pe baza studiului de arhivă, prin consultarea surselor documentare publicate și completat cu informații prezente de natură orală, încă parțial sau integral inedite, precum și cu informații prezente pentru planurile de urbanism general (PUG) realizate sau actualizate ale mai multor Unități Administrativ Teritoriale (UAT), atât pe teritoriul județului Brașov, dar mai ales pe teritoriul județului Prahova. Pe lângă sursele amintite, au fost consultate mai multe lucrări în care sunt amintite descoperiri întâmplătoare sau rezultatele unor cercetări de teren realizate începând cu anii '50 și până în anii '90 ai secolului XX, precum și în ultimiele două decenii, care au și caracter de repertoriu arheologic pentru județele menționate, chiar dacă amplasamentele diferitelor situri cuprinse în acestea, sunt mai degrabă imprecise sau incomplete.

În general, siturile arheologice care vor fi menționate sau referite în continuare dispun de localizări egale ca precizie. Unele dintre ele, în urma cercetărilor recente, au fost înregistrate cu coordonate racordate la sistemul național STEREO 70, încât pot fi considerate precise și fiabile. Cu toate acestea prezența lor, deși indubitabilă sau foarte probabilă, rămâne a fi de cele mai multe ori confirmată în ceea ce privește suprafața, dar mai ales potențialul arheologic, având în vedere că marea majoritate a cercetărilor anterioare au fost, de regulă, recunoașteri pe teren, în funcție de ceea ce era vizibil ca material arheologic (patrimoniu mobil sau imobil) în diferite perioade ale anului, precum și determinate doar pe baza raportării la hărțile vechi, cum e cazul tumulilor (mobilele funerare).

Este de la sine înțeles că, mai ales în funcție de regimul de vegetație, materialele arheologice sunt mai ușor sau aproape imposibil de reperat numai prin cercetări de suprafață, în timp ce stratigrafia unui potențial sit (adâncimea până la care se pot evidenția vestigiile ale activității unor comunități umane) rămâne de cele mai multe ori o necunoscută care urmează a fi definită.

De asemenea, siturile funerare sunt extrem de discrete ca semnalare la suprafața solului, fiind aproape imposibil de reperat prin perieghetză.

Așa cum menționam anterior, în prezent (cu minime excepții), siturile / amplasamentele / punctele din care s-au recoltat materiale arheologice prin cercetări de teren (perieghetze), sondaje sau (mai rar) săpături de mică sau mare amploare dispun, în cazul suprafeței la care facem referire în prezentul studiu, de coordonate geografice absolute; de aceea descrierea localizării amplasamentelor de care va fi vorba în continuare are uneori un caracter destul de precis, dar urmează a fi verificate la fața locului, în măsura în care variantele de traseu propuse vor trece prin sau în proximitatea acestora. În cadrul acestui raport preliminar s-a urmărit localizarea cât mai precisă a siturilor cunoscute și estimarea cât mai realistă față de axele de drum expres propuse (vezi tabelul final).

Există, bine înțeles și semnalări mai vechi, unele edite, altele inedite încă, a căror amplasament este descris relativ vag, pe baza unor toponime locale cunoscute odinioară, dar care în prezent nu mai sunt utilizate sau au devenit prea puțin operaționale.

Desigur, raportul de evaluare a fost alcătuit ținând seama de cerințele privind studiul arheologic preliminar, pendinte de studiul de fezabilitate aferent nodului rutier amintit.

În punctele unde sunt semnalate (sau sunt presupuse) situri arheologice, cercetările care vor urma în cadrul studiului de fezabilitate vor beneficia de o atenție specială; este foarte posibil ca o parte din situri să fie confirmate și delimitate (perimetrare) cu o anumită toleranță, după cum – altele – pot fi socotite actualmente ca atare, certe, dar fără să primească o confirmare în viitor. Remarcăm în sfârșit că există zone unde siturile arheologice sunt mult mai numeroase, dense, în timp ce în alte zone (spre exemplu zona Avram Iancu-Salonta-Mădăraș) numărul și densitatea siturilor cunoscute este neobișnuit de mică. În această privință, cu o mare probabilitate, ar putea fi vorba de o lipsă de cercetare arheologică de teren, care cu timpul va fi depășită.

Un studiu topografic valid poate fi realizat doar după cercetările de la fața locului și cartarea tuturor descoperirilor care vor fi făcute; până atunci – așa cum este amintit în studiul de față în continuare – nu se pot face decât aprecieri generale, adică luarea în considerare a unor zone în care atenția echipelor de arheologi va fi specială.

Estimările unor costuri probabile se pot baza doar pe delimitarea spațială a siturilor și pe evaluarea complexității acestora (mono sau multistrat, extindere, cantitatea medie de materiale și complexe întâlnite, intensitatea și adâncimea depunerilor arheologice evidențiate prin sondaje etc.).

Pe baza informațiilor existente s-a încercat o departajare, în funcție de distanța față de variantele traseelor propuse ale drumului de mare viteză Ploiești - Brașov.

Menționăm că, potrivit legislației în vigoare, aria de protecție a unor monumente de patrimoniu este definită a avea o rază de 500 de m în raport cu delimitarea acestora în zona extravilană, respectiv 200 de m în zona intravilană (mediu rural) dacă nu există alte specificații urbanistice, de la caz la caz.

## Localizarea obiectivului de investiții

Proiectul de investiții (cu variantele sale propuse) străbate jud. Prahova și Brașov, cu o preponderență majoritar prahoveană, urmând să asigure o circulație fluentă între municipiile Ploiești și Brașov, precum și racorduri către autostrăzile și alte drumuri din zonă.

Din punct de vedere geografic viitorul drum de mare viteză pornește din Câmpia Ploieștiului, care este considerată o parte piemontană a Câmpiei Române, continuând prin Depresiunea Comarnic-Breaza, tăind limita estică a Dealului Talei, pentru ca apoi o variantă să continue prin Muntele Gurguiata, iar alta prin Munții Baiu (Gârbovei), pentru ca toate să se unească în Clăbucetele Predealului, ajungând, la final, în Depresiunea Bârsei.

Cursul de apă principal este reprezentat de râul Prahova cu afluentul său de stânga, Doftana sau Azuga în județul Prahova, traversând apoi Valea Râșnoavei sau Râul Mare în jud. Brașov. Câmpia Ploieștiului are un aspect plat, destul de uniform, cu terase și undulări domoale și soluri productive, apte pentru diverse culturi agricole. Clima este temperat continentală, dar cu influențe ale circulației curenților subcarpatici. Atât zona câmpiei Ploieștiului, cât și zona subcarpatică dispune de numeroase de lucrări de amenajări și îmbunătățiri funciare, care constituie numeroase obstacole de care proiectul de investiții trebuie să țină seama.

## Catalogul (lista) siturilor semnalate în literatura de specialitate sau în alte documente și documentații cunoscute

### UAT BRAZI

Cod RAN	130730.02
Nume	Așezarea din epoca bronzului de la Bătești - La pod
Județ	Prahova
Unitate administrativă	Brazi
Localitate	Bătești
Punct	Podul de la Brazi
Reper	Situl a fost descoperit la sud de pod, la est de rafinăria Brazi, la sud de linia de electrificare.
Forma de relief	câmpie
Utilizare teren	agricultură
Categorie	locuire civilă
Tip	așezare
Observații	Situl se întinde atât pe raza localității Bătești, cod RAN (130561.01), cât și pe raza localității Bărcănești, cod RAN (130561.02).
Data descoperirii	2009
Riscuri antropice	Agricultură intensivă: 3 / 13.08.2020
Data ultimei modificări a fișei	08.06.2021

#### Descoperiri în cadrul sitului:

Categorie/ Tip	Epoca (Datare)	Cultura/ Faza culturală	Descriere/ Observații	Cod LMI
așezare	Epoca bronzului			

#### Cercetare:

Tip cercetare	An cercetare	Număr campanie	Observații	Colectiv			Instituții	
				Nume	Prenume	Rol	Instituția	Rol
1. perieghză				FRÂNCULEASA	Alin		Muzeul Județean de Istorie și Arheologie Prahova	

#### Bibliografie

1. Frânculeasa, Alin, Actualizare PUG, Arhiva DJPCCPCN Prahova, inedit, 2009 [studiu istoric PUG] (sursa fișei de sit)

Cod RAN	130561.02
Nume	Așezarea de epoca bronzului de la Bărcănești - La pod
Județ	Prahova
Unitate administrativă	Bărcănești
Localitate	Bărcănești

Punct	La pod ( Podul de la Brazi)
Reper	Situl a fost descoperit la sud de pod, la est de rafinăria Brazi, la sud de linia de electrificare.
Forma de relief	câmpie
Utilizare teren	agricultură
Categorie	locuire
Tip	așezare
Observații	Situl se întinde atât pe raza localității Bătești, cod RAN (130561.01), cât și pe raza localității Bărcănești, cod RAN (130561.02).
Data descoperirii	2009
Riscuri antropice	Agricultură intensivă: 3 / 08.06.2021
Data ultimei modificări a fișei	08.06.2021

#### Descoperiri în cadrul sitului:

Categorie/ Tip	Epoca (Datare)	Cultura/ Faza culturală	Descriere/ Observații	Cod LMI
Locuire	Epoca bronzului			

#### Cercetare:

Tip cercetare	An cercetare	Număr campanie	Observații	Colectiv			Instituții	
				Nume	Prenume	Rol	Instituția	Rol
1. periegheză				FRÂNCULEASA	Alin		Muzeul Județean de Istorie și Arheologie Prahova	

#### Bibliografie

1. Frânculeasa, Alin, Actualizare PUG, Arhiva DJPCCPCN Prahova, inedit, 2009 [studiu istoric PUG] (sursa fișei de sit)

#### UAT BĂRCĂNEȘTI

Cod RAN	130605.02
Nume	Situl arheologic de la Tătărani - Castelul cu apă
Județ	Prahova
Unitate administrativă	Bărcănești
Localitate	Tătărani
Punct	Castelul cu apă
Reper	Situl se află pe partea vestică a drumului Ploiesti -Bărcănești, la nord de castelul de apă.
Forma de relief	câmpie
Utilizare teren	intravilan; agricultură
Categorie	locuire
Tip	așezare
Descoperitor	Alin Frânculeasa
Data descoperirii	2014
Stare de conservare	medie / 20.12.2016
Regim de proprietate	privat
Data ultimei modificări a fișei	13.08.2020

Descoperiri în cadrul sitului:								
Categorie/ Tip	Epoca (Datare)	Cultura/ Faza culturală	Descriere/ Observații	Cod LMI				
așezare	Preistorie							
Cercetare:								
Tip cercetare	An cercetare	Număr campanie	Observații	Colectiv			Instituții	
				Nume	Prenume	Rol	Instituția	Rol
1. evaluare de teren	2015			FRÂNCULEASA	Alin	1	Muzeul Județean de Istorie și Arheologie Prahova	1
Bibliografie								
1. Frânculeasa, Alin, 2014 [raport de cercetare de teren]								
2. Paveleț, Eugen, 2015 [Fișă de sit]								

Cod RAN	130605.01
Cod LMI (Lista Monumentelor Istorice)	PH-II-m-A-16771
Nume	Ruinele conacului Brâncoveanu-Mavrocordat de la Tătărani
Județ	Prahova
Unitate administrativă	Bărcănești
Localitate	Tătărani
Punct	lângă școală și cimitir
Categorie	construcție
Tip	sit arheologic
Regim de proprietate	privată
Proprietar	Elie Vlad Sturza
Data ultimei modificări a fișei	07.05.2012

Descoperiri în cadrul sitului:				
Categorie/ Tip	Epoca (Datare)	Cultura/ Faza culturală	Descriere/ Observații	Cod LMI
Conac	Epoca modernă (sec. XVIII - XIX)		Conacul este ruinat în mare parte. Se păstrează beciul cu tavan boltit. Construit din cărămidă.  Obiectiv aflat în apropierea locuințelor și a unor unități industriale. Insalubru.	
Bibliografie				
1. Paveleț, Eugen, 2015 [Fișă de sit]				

## MUNICIPIUL PLOIEȘTI

Cod RAN	130543.46
Nume	Tumulul de la Ploiesti - Cartier Mitică Apostol
Județ	Prahova


Unitate administrativă	Municipiul Ploiești
Localitate	Ploiești
Adresa	Cartier Mitica Apostol
Punct	Cartier Mitica Apostol
Reper	Sit arheologic amplasat la cca. 250 m sud-est de cartierul Mitica Apostol, la est de centura orașului.
Forma de relief	câmpie
Utilizare teren	agricultură
Categorie	descoperire funerară
Tip	tumul
Descriere	Tumulul aplatizat cu înălțimea de cca. 0,70 m și 40 m în diametru
Descoperitor	Alin Frânculeasa
Data descoperirii	2013
Suprafața sitului	1300 mp
Stare de conservare	medie / 11.04.2014
Riscuri antropice	Demolare: 3 / 11.04.2014
Regim de proprietate	privat
Data ultimei modificări a fișei	23.10.2020

#### Descoperiri în cadrul sitului:

Categorie/ Tip	Epoca (Datare)	Cultura/ Faza culturală	Descriere/ Observații	Cod LMI
Tumul	Epoca bronzului	neprecizată		

#### Bibliografie

1. Frânculeasa, Alin, 2013 [Fișă de sit]
2. Paveleț, Eugen, 2013 [Fișă de sit] (sursa fișei de sit)

Cod RAN	130543.26
Cod LMI (Lista Monumentelor Istorice) 	PH-I-s-B-16120
Nume	Tumulii hallstattieni de la Ploiești - Punct termic
Județ	Prahova
Unitate administrativă	Municipiul Ploiești
Localitate	Ploiești
Adresa	str. Minerva, cartier Vest, micro 1
Punct	Punct termic
Reper	Așezarea se află în cartier Vest, micro 1, pe strada Minerva.
Forma de relief	câmpie
Utilizare teren	locuire
Categorie	descoperire funerară
Tip	tumul
Observații	Situl nu mai poate fi identificat deoarece această zonă urbană este intens locuită - blocuri, școli, parcări;
Riscuri antropice	Demolare: 4 / 01.10.2020
Regim de proprietate	public
Data ultimei modificări a fișei	01.10.2020



<b>Descoperiri în cadrul sitului:</b>				
<b>Categorie/ Tip</b>	<b>Epoca (Datare)</b>	<b>Cultura/ Faza culturală</b>	<b>Descriere/ Observații</b>	<b>Cod LMI</b>
Grup de tumuli	Hallstatt			
<b>Bibliografie</b>				
1. DMSI, Proiectul Listei Monumentelor Istorice, 1991 [Proiect LMI]				
2. Lista Monumentelor Istorice, MO nr. 646 bis/16/07/2004, Ordinul ministrului culturii și cultelor nr. 2.314/2004, vol. III, 2004, p. 1618, poz. 15 [Ordin MCC]				
3. Paveleț, Eugen, 2009 [Fișă de sit] (sursa fișei de sit)				

Cod RAN	130543.42
Nume	Tumulul de la Ploiești - Liziera de pini
Județ	Prahova
Unitate administrativă	Municipiul Ploiești
Localitate	Ploiești
Adresa	cartier Ploiești Vest
Punct	Liziera de pini
Reper	Sit arheologic amplasat la 50 m vest de calea ferată Ploiești-Brasov, în partea de vest a orașului lângă o lizieră de pini.
Forma de relief	câmpie
Utilizare teren	agricultură
Categorie	descoperire funerară
Tip	tumul
Descriere	Tumulul are cca. 1 m înălțime și 50 m diametru.
Descoperitor	Alin Frînculeasa
Data descoperirii	2013
Stare de conservare	bună / 11.04.2014
Riscuri antropice	Agricultură intensivă: 2 / 01.10.2020
Regim de proprietate	privat
Data ultimei modificări a fișei	01.10.2020

<b>Descoperiri în cadrul sitului:</b>				
<b>Categorie/ Tip</b>	<b>Epoca (Datare)</b>	<b>Cultura/ Faza culturală</b>	<b>Descriere/ Observații</b>	<b>Cod LMI</b>
Tumul	necunoscută			
<b>Bibliografie</b>				
1. Frînculeasa, Alin, 2013 [Fișă de sit]				
2. Paveleț, Eugen, 2013 [Fișă de sit] (sursa fișei de sit)				

Cod RAN	130543.41
Nume	Tumulul de la Ploiești - Schitul ortodox
Județ	Prahova
Unitate administrativă	Municipiul Ploiești
Localitate	Ploiești
Adresa	cartier Ploiești Vest
Punct	Schitul Ortodox de rit vechi

Reper	Tumulul este amplasat la intrarea de vest în oraș, pe drumul Strejnic - Ploiești, la 100 m est de schitul ortodox de rit vechi.
Forma de relief	câmpie
Utilizare teren	agricultură, locuire
Categorie	descoperire funerară
Tip	tumul
Descriere	Tumulul are cca. 2 m înălțime și 60 m diametru.
Descoperitor	Alin Frînculeasa
Data descoperirii	2013
Suprafața sitului	2500 mp
Stare de conservare	bună / 11.04.2014
Riscuri antropice	Demolare: 4 / 11.04.2014
Regim de proprietate	privat
Data ultimei modificări a fișei	22.10.2020

#### Descoperiri în cadrul sitului:

Categorie/ Tip	Epoca (Datare)	Cultura/ Faza culturală	Descriere/ Observații	Cod LMI
Tumul	Epoca bronzului	neprecizată		

#### Bibliografie

1. Frînculeasa, Alin, 2013 [Fișă de sit]
2. Paveleț, Eugen, 2013 [Fișă de sit] (sursa fișei de sit)

Cod RAN	130543.44
Nume	Tumulul de la Ploiești - Bariera Vest
Județ	Prahova
Unitate administrativă	Municipiul Ploiești
Localitate	Ploiești
Punct	Bariera Vest
Reper	Situl este amplasat la cca. 150 m vest de bariera din partea de vest a orașului, pe drumul Ploiești- Strejnic.
Forma de relief	câmpie
Utilizare teren	agricultură
Categorie	descoperire funerară
Tip	tumul
Descriere	Tumul aplatizat care are cca. 0,40 m înălțime și 40 m diametru.
Descoperitor	Frînculeasa, Alin
Data descoperirii	2013
Stare de conservare	medie / 11.04.2014
Riscuri antropice	Demolare: 4 / 11.04.2014
Regim de proprietate	privat
Data ultimei modificări a fișei	22.10.2020

#### Descoperiri în cadrul sitului:

Categorie/ Tip	Epoca (Datare)	Cultura/ Faza culturală	Descriere/ Observații	Cod LMI
Tumul	necunoscută	necunoscută		

**Bibliografie**

1. Frînculeasa, Alin, 2013 [Fișă de sit]
2. Paveleț, Eugen, 2013 [Fișă de sit] (sursa fișei de sit)

**UAT TÂRGȘORU VECHI**

Cod RAN	130909.10
Nume	Tumulul de la Strejnicu - T10
Județ	Prahova
Unitate administrativă	Târgșoru Vechi
Localitate	Strejnicu
Punct	T10
Reper	Tumulul se află pe câmp, în afara localității.
Forma de relief	câmpie
Utilizare teren	agricultură
Categorie	descoperire funerară
Tip	tumul
Descoperitor	Alin Frînculeasa
Data descoperirii	2015
Stare de conservare	bună / 04.08.2015
Riscuri antropice	Agricultură intensivă: 2 / 04.08.2015
Regim de proprietate	privat
Data ultimei modificări a fișei	22.10.2020

**Descoperiri în cadrul sitului:**

Categorie/ Tip	Epoca (Datare)	Cultura/ Faza culturală	Descriere/ Observații	Cod LMI
Tumul	Epoca bronzului	necunoscută		

**Bibliografie**

1. Paveleț, Eugen, 2015 [Fișă de sit] (sursa fișei de sit)

Cod RAN	130909.07
Nume	Tumulul de la Strejnicu - La drum
Județ	Prahova
Unitate administrativă	Târgșoru Vechi
Localitate	Strejnicu
Punct	La drum (T7)
Reper	Tumul aflat la est de drumul Strejnicu-Negoești, la marginea de sud a satului.
Forma de relief	câmpie
Utilizare teren	agricultură
Categorie	descoperire funerară
Tip	tumul
Descoperitor	Eugen Paveleț
Data descoperirii	2013
Suprafața sitului	2000 mp

Stare de conservare	bună / 29.04.2014
Riscuri antropice	Agricultură intensivă: 2 / 25.09.2020
Regim de proprietate	privat
Data ultimei modificări a fișei	22.10.2020

#### Descoperiri în cadrul sitului:

Categorie/ Tip	Epoca (Datare)	Cultura/ Faza culturală	Descriere/ Observații	Cod LMI
Tumul	Epoca bronzului			

#### Bibliografie

1. Paveleț, Eugen, 2013 [fișă de sit] (sursa fișei de sit)

Cod RAN	130909.25
Nume	Tumulul de la Strejnic - T25
Județ	Prahova
Unitate administrativă	Târgșoru Vechi
Localitate	Strejnicu
Punct	T25
Reper	Tumulul se află în extravilan.
Forma de relief	câmpie
Utilizare teren	agricultură
Categorie	descoperire funerară
Tip	tumul
Descriere	Tumulul este aplatizat.
Descoperitor	Alin Frînculeasa
Data descoperirii	2015
Stare de conservare	bună / 05.08.2015
Riscuri naturale	Animale: 2 / 05.08.2015
Regim de proprietate	privat
Data ultimei modificări a fișei	22.10.2020

#### Descoperiri în cadrul sitului:

Categorie/ Tip	Epoca (Datare)	Cultura/ Faza culturală	Descriere/ Observații	Cod LMI
Tumul	Epoca bronzului	necunoscută		

#### Bibliografie

1. Paveleț, Eugen, 2015 [Fișă de sit] (sursa fișei de sit)

Cod RAN	130909.17
Nume	Tumulul de la Strejnicu - T17
Județ	Prahova
Unitate administrativă	Târgșoru Vechi
Localitate	Strejnicu
Punct	T17
Reper	Tumulul se află în intravilan.

Forma de relief	câmpie
Utilizare teren	agricultură
Categorie	descoperire funerară
Tip	tumul
Descoperitor	Alin Frînculeasa
Data descoperirii	2015
Stare de conservare	bună / 04.08.2015
Riscuri antropice	Agricultură intensivă: 2 / 04.08.2015
Regim de proprietate	privat
Data ultimei modificări a fișei	22.10.2020

#### Descoperiri în cadrul sitului:

Categorie/ Tip	Epoca (Datare)	Cultura/ Faza culturală	Descriere/ Observații	Cod LMI
Tumul	Epoca bronzului	necunoscută		

#### Bibliografie

1. Paveleț, Eugen, 2015 [Fișă de sit] (sursa fișei de sit)

Cod RAN	130909.18
Nume	Tumulul de la Strejnicu - T18
Județ	Prahova
Unitate administrativă	Târgșoru Vechi
Localitate	Strejnicu
Punct	T18
Reper	Tumul se află în partea de sud a satului, la cca. 900 m sud de biserica din sat
Forma de relief	câmpie
Utilizare teren	locuire
Categorie	descoperire funerară
Tip	tumul
Descriere	Tumulul este afectat pe partea de est prin construirea unui gard de beton.
Descoperitor	Eugen Paveleț
Data descoperirii	2013
Suprafața sitului	2000 mp
Stare de conservare	medie / 04.08.2015
Riscuri antropice	Afectare parțială: 3 / 04.08.2015
Regim de proprietate	privat
Data ultimei modificări a fișei	22.10.2020

#### Descoperiri în cadrul sitului:

Categorie/ Tip	Epoca (Datare)	Cultura/ Faza culturală	Descriere/ Observații	Cod LMI
Tumul	Epoca bronzului	necunoscută		

#### Bibliografie

1. Paveleț, Eugen, 2015 [Fișă de sit] (sursa fișei de sit)

Cod RAN	130909.09			
Nume	Tumulul de la Strejnicu - T9			
Județ	Prahova			
Unitate administrativă	Târgșoru Vechi			
Localitate	Strejnicu			
Punct	T9			
Reper	Tumulul se află în câmp, la sud de localitate.			
Forma de relief	câmpie			
Utilizare teren	agricultură			
Categorie	descoperire funerară			
Tip	tumul			
Descoperitor	Alin Frînculeasa			
Data descoperirii	2015			
Stare de conservare	bună / 04.08.2015			
Riscuri antropice	Agricultură intensivă: 2 / 04.08.2015			
Regim de proprietate	privat			
Data ultimei modificări a fișei	22.10.2020			
<b>Descoperiri în cadrul sitului:</b>				
Categorie/ Tip	Epoca (Datare)	Cultura/ Faza culturală	Descriere/ Observații	Cod LMI
Tumul	Epoca bronzului			
<b>Bibliografie</b>				
1. Paveleț, Eugen, 2015 [Fișă de sit] (sursa fișei de sit)				

Cod RAN	130909.04			
Nume	Tumulul de la Strejnicu - T4			
Județ	Prahova			
Unitate administrativă	Târgșoru Vechi			
Localitate	Strejnicu			
Reper	Tumulul se află la 250 m sud-vest de satul Strejnicu.			
Forma de relief	câmpie			
Utilizare teren	agricultură			
Categorie	descoperire funerară			
Tip	tumul			
Descriere	Tumul în câmpie, înalt de 1,5 m și cu lungimea de 25 m.			
Data descoperirii	2010			
Suprafața sitului	2500 mp			
Riscuri antropice	Agricultură intensivă: 2 / 25.09.2020			
Regim de proprietate	privat			
Data ultimei modificări a fișei	25.09.2020			
<b>Descoperiri în cadrul sitului:</b>				
Categorie/ Tip	Epoca (Datare)	Cultura/ Faza culturală	Descriere/ Observații	Cod LMI
Tumul	Epoca bronzului			

**Bibliografie**

1. Ciupercă, Bogdan, 2010 [studiu istoric PUG]
2. Paveleț, Eugen, 2011 [Fișă de sit] (sursa fișei de sit)

Cod RAN	130909.06
Nume	Tumulul de la Strejnic - La Câmp
Județ	Prahova
Unitate administrativă	Târgșoru Vechi
Localitate	Strejnicu
Punct	La Câmp (T5)
Reper	Tumul aflat în extravilan.
Forma de relief	câmpie
Utilizare teren	locuire
Categorie	descoperire funerară
Tip	tumul
Descoperitor	Eugen Paveleț
Data descoperirii	2013
Suprafața sitului	2000 mp
Stare de conservare	medie / 29.04.2014
Riscuri antropice	Demolare: 3 / 25.09.2020
Regim de proprietate	privat
Data ultimei modificări a fișei	22.10.2020

**Descoperiri în cadrul sitului:**

Categorie/ Tip	Epoca (Datare)	Cultura/ Faza culturală	Descriere/ Observații	Cod LMI
Tumul	Epoca bronzului			

**Bibliografie**

1. Paveleț, Eugen, 2013 [Fișă de sit] (sursa fișei de sit)

Cod RAN	130909.16
Nume	Tumulul de la Strejnicu - T16
Județ	Prahova
Unitate administrativă	Târgșoru Vechi
Localitate	Strejnicu
Punct	T16
Reper	Tumulul se află în intravilan, la sud de sat.
Forma de relief	câmpie
Utilizare teren	agricultură
Categorie	descoperire funerară
Tip	tumul
Descriere	Tumulul este aplatizat.
Descoperitor	Alin Frînculeasa
Data descoperirii	2015
Stare de conservare	bună / 04.08.2015

Riscuri antropice	Demolare: 2 / 25.09.2020; Agricultură intensivă: 2 / 04.08.2015			
Regim de proprietate	privat			
Data ultimei modificări a fișei	22.10.2020			
<b>Descoperiri în cadrul sitului:</b>				
<b>Categorie/ Tip</b>	<b>Epoca (Datare)</b>	<b>Cultura/ Faza culturală</b>	<b>Descriere/ Observații</b>	<b>Cod LMI</b>
Tumul	Epoca bronzului	necunoscută		
<b>Bibliografie</b>				
1. Paveleț, Eugen, 2015 [Fișă de sit] (sursa fișei de sit)				

Cod RAN	130909.14			
Nume	Tumulul de la Strejnicu - T14			
Județ	Prahova			
Unitate administrativă	Târgșoru Vechi			
Localitate	Strejnicu			
Punct	T14			
Reper	Tumulul se află în partea de sud a satului, în zona depozitelor.			
Forma de relief	câmpie			
Utilizare teren	agricultură, locuire			
Categorie	descoperire funerară			
Tip	tumul			
Descoperitor	Alin Frînculeasa			
Data descoperirii	2015			
Stare de conservare	precară / 04.08.2015			
Riscuri antropice	Demolare: 2 / 04.08.2015; Agricultură intensivă: 2 / 25.09.2020			
Regim de proprietate	privat			
Data ultimei modificări a fișei	22.10.2020			
<b>Descoperiri în cadrul sitului:</b>				
<b>Categorie/ Tip</b>	<b>Epoca (Datare)</b>	<b>Cultura/ Faza culturală</b>	<b>Descriere/ Observații</b>	<b>Cod LMI</b>
Tumul	Epoca bronzului	necunoscută		
<b>Bibliografie</b>				
1. Paveleț, Eugen, 2015 [Fișă de sit] (sursa fișei de sit)				

Cod RAN	130909.15			
Nume	Tumulul de la Strejnicu - T15			
Județ	Prahova			
Unitate administrativă	Târgșoru Vechi			
Localitate	Strejnicu			
Punct	T15			
Reper	Tumulul se află în intravilan, în partea de sud a localității.			
Forma de relief	câmpie			



Utilizare teren	agricultură, locuire
Categorie	descoperire funerară
Tip	tumul
Descriere	Tumulul este aplatizat.
Descoperitor	Alin Frînculeasa
Data descoperirii	2015
Stare de conservare	medie / 04.08.2015
Riscuri antropice	Demolare: 2 / 04.08.2015; Agricultură intensivă: 2 / 25.09.2020
Regim de proprietate	privat
Data ultimei modificări a fișei	22.10.2020

#### Descoperiri în cadrul sitului:

Categorie/ Tip	Epoca (Datare)	Cultura/ Faza culturală	Descriere/ Observații	Cod LMI
Tumul	Epoca bronzului	necunoscută		

#### Bibliografie

1. Paveleț, Eugen, 2015 [Fișă de sit] (sursa fișei de sit)

Cod RAN	130909.01
Nume	Tumulul de la Strejnicu - La Șosea
Județ	Prahova
Unitate administrativă	Târgșoru Vechi
Localitate	Strejnicu
Punct	La Șosea (T1)
Reper	Tumul situat la 50 m vest de șoseaua ce face legătura între Strejnic și Târgșorul Vechi.
Forma de relief	câmpie
Utilizare teren	agricultură
Categorie	descoperire funerară
Tip	Tumul
Descriere	Tumulul are diametru de cca. 30 m și înălțimea de 1,5 - 2 m.
Observații	Tumulul este aplatizat.
Data descoperirii	2010
Suprafața sitului	1500 mp
Stare de conservare	bună / 10.03.2010
Riscuri antropice	Afectare parțială: 3 / 02.02.2011; Agricultură intensivă: 3 / 28.09.2020
Regim de proprietate	privat
Data ultimei modificări a fișei	22.10.2020

#### Descoperiri în cadrul sitului:

Categorie/ Tip	Epoca (Datare)	Cultura/ Faza culturală	Descriere/ Observații	Cod LMI
tumul	Epoca bronzului			

#### Cercetare:

Tip cercetare	An cercetare	Număr campanie	Observații	Colectiv			Instituții	
				Nume	Prenume	Rol	Instituția	Rol
1. periegheză	2010	1		PAVELEȚ	Eugen	1	DJPCCPCN Prahova	1

#### Bibliografie

1. Paveleț, Eugen, 2009 [Fișă de sit] (sursa fișei de sit)

Cod RAN	130909.13
Nume	Tumulul de la Strejnicu - T13
Județ	Prahova
Unitate administrativă	Târgșoru Vechi
Localitate	Strejnicu
Punct	T13
Reper	Tumulul se află pe câmp, la vest de drumul județean Strejnicu - Târgșor.
Forma de relief	câmpie
Utilizare teren	agricultură
Categorie	descoperire funerară
Tip	tumul
Descriere	Tumulul este aplatizat.
Descoperitor	Alin Frînculeasa
Data descoperirii	2015
Stare de conservare	bună / 04.08.2015
Riscuri antropice	Agricultură intensivă: 2 / 04.08.2015
Regim de proprietate	privat
Data ultimei modificări a fișei	22.10.2020

#### Descoperiri în cadrul sitului:

Categorie/ Tip	Epoca (Datare)	Cultura/ Faza culturală	Descriere/ Observații	Cod LMI
Tumul	Epoca bronzului	necunoscută		

#### Bibliografie

1. Paveleț, Eugen, 2015 [Fișă de sit] (sursa fișei de sit)

Cod RAN	130909.24
Nume	Tumulul de la Strejnic - T24
Județ	Prahova
Unitate administrativă	Târgșoru Vechi
Localitate	Strejnicu
Punct	T24
Reper	Tumulul se află la vest de drumul județean spre Târgșoru Vechi.
Forma de relief	câmpie
Utilizare teren	agricultură

Categorie	descoperire funerară
Tip	tumul
Descriere	Tumulul este aplatizat.
Descoperitor	Alin Frînculeasa
Data descoperirii	2015
Stare de conservare	medie / 05.08.2015
Riscuri antropice	Agricultură intensivă: 3 / 05.08.2015
Regim de proprietate	privat
Data ultimei modificări a fișei	22.10.2020

#### Descoperiri în cadrul sitului:

Categorie/ Tip	Epoca (Datare)	Cultura/ Faza culturală	Descriere/ Observații	Cod LMI
Tumul	Epoca bronzului	necunoscută		

#### Bibliografie

1. Paveleț, Eugen, 2015 [Fișă de sit] (sursa fișei de sit)

Cod RAN	130909.05
Nume	Tumulul de la Strejnicu - La Șosea
Județ	Prahova
Unitate administrativă	Târgșoru Vechi
Localitate	Strejnicu
Punct	La Șosea (T5)
Reper	Tumulul se află la 50 m vest de DJ Strejnic - Târgșorul Vechi.
Forma de relief	câmpie
Utilizare teren	agricultură
Categorie	descoperire funerară
Tip	tumul
Descriere	Tumul aplatizat, situat în zonă de câmpie, înalt de 1,5 m și cu lungimea de 25-30 m.
Data descoperirii	2010
Suprafața sitului	2500 mp
Riscuri antropice	Agricultură intensivă: 3 / 28.09.2020
Regim de proprietate	privat
Data ultimei modificări a fișei	22.10.2020

#### Descoperiri în cadrul sitului:

Categorie/ Tip	Epoca (Datare)	Cultura/ Faza culturală	Descriere/ Observații	Cod LMI
Tumul	Epoca bronzului			

#### Bibliografie

1. Ciupercă, Bogdan, 2010 [studiu istoric PUG]
2. Paveleț, Eugen, 2011 [Fișă de sit] (sursa fișei de sit)

Cod RAN	130909.12
Nume	Tumulul de la Strejnicu - T12

Județ	Prahova			
Unitate administrativă	Târgșoru Vechi			
Localitate	Strejnicu			
Punct	T12			
Reper	Tumulul se află pe câmp, la vest de sat.			
Forma de relief	câmpie			
Utilizare teren	agricultură			
Categorie	descoperire funerară			
Tip	tumul			
Descoperitor	Alin Frînculeasa			
Data descoperirii	2015			
Stare de conservare	bună / 04.08.2015			
Riscuri antropice	Agricultură intensivă: 2 / 04.08.2015			
Regim de proprietate	privat			
Data ultimei modificări a fișei	22.10.2020			
<b>Descoperiri în cadrul sitului:</b>				
Categorie/ Tip	Epoca (Datare)	Cultura/ Faza culturală	Descriere/ Observații	Cod LMI
Tumul	Epoca bronzului	necunoscută		
<b>Bibliografie</b>				
1. Paveleț, Eugen, 2015 [Fișă de sit] (sursa fișei de sit)				

Cod RAN	130909.11			
Nume	Tumulul de la Strejnicu - T11			
Județ	Prahova			
Unitate administrativă	Târgșoru Vechi			
Localitate	Strejnicu			
Punct	T11			
Reper	Tumulul se află în câmp, la vest de ieșirea spre Târgșoru Vechi.			
Forma de relief	câmpie			
Utilizare teren	agricultură			
Categorie	descoperire funerară			
Tip	tumul			
Descoperitor	Alin Frînculeasa			
Data descoperirii	2015			
Stare de conservare	bună / 04.08.2015			
Riscuri antropice	Agricultură intensivă: 2 / 04.08.2015			
Regim de proprietate	privat			
Data ultimei modificări a fișei	22.10.2020			
<b>Descoperiri în cadrul sitului:</b>				
Categorie/ Tip	Epoca (Datare)	Cultura/ Faza culturală	Descriere/ Observații	Cod LMI
Tumul	Epoca bronzului	necunoscută		

**Bibliografie**

1. Paveleț, Eugen, 2015 [Fișă de sit] (sursa fișei de sit)

Cod RAN	130909.19
Nume	Tumulul de la Strejnicu - T19
Județ	Prahova
Unitate administrativă	Târgșoru Vechi
Localitate	Strejnicu
Punct	T19
Reper	Tumulul se află la vest de sat, într-o zonă cu pomi.
Forma de relief	câmpie
Utilizare teren	agricultură
Categorie	descoperire funerară
Tip	tumul
Descriere	Tumulul este aplatizat.
Descoperitor	Alin Frînculeasa
Data descoperirii	2015
Stare de conservare	medie / 04.08.2015
Riscuri antropice	Agricultură intensivă: 2 / 04.08.2015
Regim de proprietate	privat
Data ultimei modificări a fișei	22.10.2020

**Descoperiri în cadrul sitului:**

Categorie/ Tip	Epoca (Datare)	Cultura/ Faza culturală	Descriere/ Observații	Cod LMI
Tumul	Epoca bronzului	necunoscută		

**Bibliografie**

1. Paveleț, Eugen, 2015 [Fișă de sit] (sursa fișei de sit)

Cod RAN	130909.29
Nume	Tumulul de la Strejnic - La Drum
Județ	Prahova
Unitate administrativă	Târgșoru Vechi
Localitate	Strejnicu
Punct	La Drum
Reper	Tumulul este amplasat la 380 m sud-vest de sat, la est de De 132.
Forma de relief	câmpie
Utilizare teren	agricultură
Categorie	descoperire funerară
Tip	tumul
Descriere	Tumulul este aplatizat, situat în câmpie. Acesta are 0,50 m înălțime și cca. 25 - 30 m diametrul.
Descoperitor	Alin Frînculeasa
Data descoperirii	2018

Stare de conservare	medie / 22.10.2020
Riscuri antropice	Agricultură intensivă: 4 / 22.10.2020
Regim de proprietate	privat
Data ultimei modificări a fișei	22.10.2020

#### Descoperiri în cadrul sitului:

Categorie/ Tip	Epoca (Datare)	Cultura/ Faza culturală	Descriere/ Observații	Cod LMI
Tumul	Epoca bronzului	Yamnaja		

#### Bibliografie

1. Frînculeasa, Alin, Situri arheologice inedite, Inedit, 2020, 2, 1 [Actualizare PUG]
2. Paveleț, Eugen, 2020 [Fișă de sit] (sursa fișei de sit)

Cod RAN	130909.30
Nume	Tumulul de la Strejnic - La Câmp
Județ	Prahova
Unitate administrativă	Târgșoru Vechi
Localitate	Strejnicu
Punct	La Câmp
Reper	Tumul amplasat la sud-vest de sat, la est de De 132.
Forma de relief	câmpie
Utilizare teren	agricultură
Categorie	descoperire funerară
Tip	tumul
Descriere	Tumulul este aplatizat, situat în câmpie. Are 0,60 m înălțime și cca. 30 m diametrul.
Descoperitor	Alin Frînculeasa
Data descoperirii	2018
Stare de conservare	medie / 22.10.2020
Riscuri antropice	Agricultură intensivă: 4 / 22.10.2020
Regim de proprietate	privat
Data ultimei modificări a fișei	22.10.2020

#### Descoperiri în cadrul sitului:

Categorie/ Tip	Epoca (Datare)	Cultura/ Faza culturală	Descriere/ Observații	Cod LMI
Tumul	Epoca bronzului	Yamnaja		

#### Bibliografie

1. Frînculeasa, Alin, Situri arheologice inedite, Inedit, 2020, 2, 1 [Actualizare PUG]
2. Paveleț, Eugen, 2020 [Fișă de sit] (sursa fișei de sit)

Cod RAN	130909.02
Nume	Tumulul de la Strejnicu - Movila Strejnicu
Județ	Prahova
Unitate administrativă	Târgșoru Vechi
Localitate	Strejnicu

Punct	Movila Strejnicu (T2)
Reper	Tumul situat la 1000 m vest de șoseaua ce face legătura între Strejnic și Târgșorul Vechi, la sud-vest de sat.
Forma de relief	câmpie
Utilizare teren	agricultură
Categorie	descoperire funerară
Tip	Tumul
Descriere	Tumulul are diametru de cca. 30 m și înălțimea 2,5 m.
Observații	Tumul aplatizat.
Data descoperirii	2010
Suprafața sitului	2500 mp
Stare de conservare	bună / 10.03.2010
Riscuri antropice	Afectare parțială: 3 / 02.02.2011; Agricultură intensivă: 2 / 25.09.2020
Regim de proprietate	privat
Data ultimei modificări a fișei	22.10.2020

#### Descoperiri în cadrul sitului:

Categorie/ Tip	Epoca (Datare)	Cultura/ Faza culturală	Descriere/ Observații	Cod LMI
tumul	Epoca bronzului			

#### Cercetare:

	Tip cercetare	An cercetare	Număr campanie	Observații	Colectiv	Instituții
1.	perieghză	2010				

#### Bibliografie

1. Paveleț, Eugen, 2009 [Fișă de sit] (sursa fișei de sit)

Cod RAN	130909.26
Nume	Tumulul de la Strejnic - T26
Județ	Prahova
Unitate administrativă	Târgșoru Vechi
Localitate	Strejnicu
Punct	T26
Reper	Tumulul se află în extravilan.
Forma de relief	câmpie
Utilizare teren	agricultură
Categorie	descoperire funerară
Tip	tumul
Descriere	Tumulul este aplatizat.
Descoperitor	Alin Frînculeasa
Data descoperirii	2015
Stare de conservare	medie / 05.08.2015
Riscuri antropice	Agricultură intensivă: 2 / 05.08.2015
Regim de proprietate	privat
Data ultimei modificări a fișei	22.10.2020

<b>Descoperiri în cadrul sitului:</b>				
<b>Categorie/ Tip</b>	<b>Epoca (Datare)</b>	<b>Cultura/ Faza culturală</b>	<b>Descriere/ Observații</b>	<b>Cod LMI</b>
Tumul	Epoca bronzului	necunoscută		

**Bibliografie**

1. Paveleț, Eugen, 2015 [Fișă de sit] (sursa fișei de sit)

Cod RAN	130909.27
Nume	Tumulul de la Strejnic - T27
Județ	Prahova
Unitate administrativă	Târgșoru Vechi
Localitate	Strejnicu
Reper	Tumulul se află în extravilanul localității.
Forma de relief	câmpie
Utilizare teren	agricultură
Categorie	descoperire funerară
Tip	tumul
Descriere	Tumulul este aplatizat.t
Descoperitor	Alin Frînculeasa
Data descoperirii	2015
Stare de conservare	bună / 05.08.2015
Riscuri antropice	Agricultură intensivă: 2 / 05.08.2015
Regim de proprietate	privat
Data ultimei modificări a fișei	22.10.2020

<b>Descoperiri în cadrul sitului:</b>				
<b>Categorie/ Tip</b>	<b>Epoca (Datare)</b>	<b>Cultura/ Faza culturală</b>	<b>Descriere/ Observații</b>	<b>Cod LMI</b>
Tumul	Epoca bronzului	necunoscută		

**Bibliografie**

1. Paveleț, Eugen, 2015 [Fișă de sit] (sursa fișei de sit)

Cod RAN	130909.31
Nume	Tumulul de la Strejnic - Unitatea Militară
Județ	Prahova
Unitate administrativă	Târgșoru Vechi
Localitate	Strejnicu
Punct	Unitatea Militară
Reper	Tumulul este amplasat la 700 m sud de calea ferată, la est de o fostă unitate militară, în apropiere de drumul De 134(P).
Forma de relief	câmpie
Utilizare teren	agricultură
Categorie	descoperire funerară
Tip	tumul



Descriere	Tumul este aplatizat, situat în câmpie. Are 0,50 m înălțime și cca. 30 m diametrul.
Descoperitor	Alin Frînculeasa
Data descoperirii	2018
Stare de conservare	precară / 22.10.2020
Riscuri antropice	Agricultură intensivă: 4 / 22.10.2020
Data ultimei modificări a fișei	22.10.2020

#### Descoperiri în cadrul sitului:

Categorie/ Tip	Epoca (Datare)	Cultura/ Faza culturală	Descriere/ Observații	Cod LMI
Tumul	Epoca bronzului	Yamnaja		

#### Bibliografie

1. Frînculeasa, Alin, Situri arheologice inedite, Inedit, 2020, 3, 1 [Actualizare PUG]
2. Paveleț, Eugen, 2020 [Fișă de sit] (sursa fișei de sit)

Cod RAN	130909.03
Nume	Tumulul de la Strejnicu - În Spatele Gării
Județ	Prahova
Unitate administrativă	Târgșoru Vechi
Localitate	Strejnicu
Punct	În Spatele Gării (T3)
Reper	Tumulul este situat în spatele haltei Strejnic, pe drumul spre Crângul lui Bot.
Forma de relief	câmpie
Utilizare teren	agricultură
Categorie	descoperire funerară
Tip	tumul
Descriere	Tumulul este aplatizat. Măsoară 30 m în diametru și 1,8 m în înălțime.
Data descoperirii	2011
Suprafața sitului	1500 mp
Riscuri antropice	Agricultură intensivă: 3 / 07.04.2011
Regim de proprietate	privat
Data ultimei modificări a fișei	22.10.2020

#### Descoperiri în cadrul sitului:

Categorie/ Tip	Epoca (Datare)	Cultura/ Faza culturală	Descriere/ Observații	Cod LMI
Tumul	Epoca bronzului		Arat sistematic.	

#### Bibliografie

1. Paveleț, Eugen, 2011 [Fișă de sit] (sursa fișei de sit)

Cod RAN	130909.08
Nume	Tumulul de la Strejnicu - T8
Județ	Prahova

Unitate administrativă	Târgșoru Vechi			
Localitate	Strejnicu			
Punct	T8			
Reper	Tumulul se află la vest de gară.			
Forma de relief	câmpie			
Utilizare teren	agricultură			
Categorie	descoperire funerară			
Tip	tumul			
Descoperitor	Alin Frînculeasa			
Data descoperirii	2015			
Stare de conservare	bună / 04.08.2015			
Riscuri antropice	Agricultură intensivă: 2 / 04.08.2015			
Regim de proprietate	privat			
Data ultimei modificări a fișei	22.10.2020			
<b>Descoperiri în cadrul sitului:</b>				
Categorie/ Tip	Epoca (Datare)	Cultura/ Faza culturală	Descriere/ Observații	Cod LMI
Tumul	Epoca bronzului	necunoscută		
<b>Bibliografie</b>				
1. Paveleț, Eugen, 2015 [Fișă de sit] (sursa fișei de sit)				

Cod RAN	130909.21			
Nume	Tumulul de la Strejnic - La aeroport 2			
Județ	Prahova			
Unitate administrativă	Târgșoru Vechi			
Localitate	Strejnicu			
Punct	La aeroport 2 (T21)			
Reper	Tumulul se află la nord-est de aeroportul Strejnic.			
Forma de relief	câmpie			
Utilizare teren	agricultură			
Categorie	descoperire funerară			
Tip	tumul			
Descriere	Tumulul este aplatizat.			
Descoperitor	Alin Frînculeasa			
Data descoperirii	2015			
Stare de conservare	medie / 05.08.2015			
Riscuri antropice	Demolare: 1 / 05.08.2015; Agricultură intensivă: 2 / 28.09.2020			
Data ultimei modificări a fișei	22.10.2020			
<b>Descoperiri în cadrul sitului:</b>				
Categorie/ Tip	Epoca (Datare)	Cultura/ Faza culturală	Descriere/ Observații	Cod LMI
Tumul	Epoca bronzului	necunoscută		
<b>Bibliografie</b>				

1. Paveleț, Eugen, 2015 [Fișă de sit] (sursa fișei de sit)

Cod RAN	130909.20
Nume	Tumulul de la Strejnic - La aeroport
Județ	Prahova
Unitate administrativă	Târgșoru Vechi
Localitate	Strejnicu
Punct	La aeroport (T20)
Reper	Tumulul se află la est de aeroportul Strejnic.
Forma de relief	câmpie
Utilizare teren	agricultură
Categorie	descoperire funerară
Tip	tumul
Descriere	Tumulul este aplatizat.
Descoperitor	Eugen Paveleț
Data descoperirii	2015
Stare de conservare	bună / 05.08.2015
Riscuri antropice	Demolare: 2 / 05.08.2015; Agricultură intensivă: 2 / 28.09.2020
Data ultimei modificări a fișei	22.10.2020

#### Descoperiri în cadrul sitului:

Categorie/ Tip	Epoca (Datare)	Cultura/ Faza culturală	Descriere/ Observații	Cod LMI
Tumul	Epoca bronzului	necunoscută		

#### Bibliografie

1. Paveleț, Eugen, 2015 [Fișă de sit] (sursa fișei de sit)

Cod RAN	130909.28
Nume	Tumulul de la Strejnic - Piste Aeroport
Județ	Prahova
Unitate administrativă	Târgșoru Vechi
Localitate	Strejnicu
Punct	Piste Aeroport (T28)
Reper	Tumulul se află în partea din spate a aeroportului Strejnicu, în partea de est a pistelor de aterizare.
Forma de relief	câmpie
Utilizare teren	aeroport
Categorie	descoperire funerară
Tip	tumul
Descoperitor	Paveleț Eugen
Suprafața sitului	1500 mp.
Stare de conservare	medie / 07.07.2015
Riscuri antropice	Demolare: 3 / 07.07.2015
Data ultimei modificări a fișei	22.10.2020

Descoperiri în cadrul sitului:				
Categorie/ Tip	Epoca (Datare)	Cultura/ Faza culturală	Descriere/ Observații	Cod LMI
Tumul	Tranziție de la eneolitic la bronz			

**Bibliografie**

1. Paveleț, Eugen, 2015 [Fișă de sit] (sursa fișei de sit)

Cod RAN	130909.23
Nume	Tumulul de la Strejnic - La aeroport 3
Județ	Prahova
Unitate administrativă	Târgșoru Vechi
Localitate	Strejnicu
Punct	La aeroport 3 (T23)
Reper	Tumulul se află la vest de hangarele aeroportului Strejnic.
Forma de relief	câmpie
Utilizare teren	agricultură
Categorie	descoperire funerară
Tip	tumul
Descriere	Tumulul este aplatizat.
Descoperitor	Alin Frînculeasa
Data descoperirii	2015
Stare de conservare	medie / 05.08.2015
Riscuri antropice	Demolare: 2 / 05.08.2015; Agricultură intensivă: 2 / 05.08.2015
Data ultimei modificări a fișei	22.10.2020

Descoperiri în cadrul sitului:				
Categorie/ Tip	Epoca (Datare)	Cultura/ Faza culturală	Descriere/ Observații	Cod LMI
Tumul	Epoca bronzului	necunoscută		

**Bibliografie**

1. Paveleț, Eugen, 2015 [Fișă de sit] (sursa fișei de sit)

Cod RAN	130909.22
Nume	Tumulul de la Strejnic - La aeroport
Județ	Prahova
Unitate administrativă	Târgșoru Vechi
Localitate	Strejnicu
Punct	La aeroport (T22, hangare)
Reper	Tumulul se află în incinta aeroportului Strejnic.
Forma de relief	câmpie
Utilizare teren	aeroport
Categorie	descoperire funerară
Tip	tumul
Descriere	Tumulul este aplatizat.
Descoperitor	Alin Frînculeasa

Data descoperirii	2015			
Stare de conservare	precară / 05.08.2015			
Riscuri antropice	Demolare: 4 / 05.08.2015			
Regim de proprietate	public			
Data ultimei modificări a fișei	22.10.2020			
<b>Descoperiri în cadrul sitului:</b>				
<b>Categorie/ Tip</b>	<b>Epoca (Datare)</b>	<b>Cultura/ Faza culturală</b>	<b>Descriere/ Observații</b>	<b>Cod LMI</b>
Tumul	Epoca bronzului	necunoscută		
<b>Bibliografie</b>				
1. Paveleț, Eugen, 2015 [Fișă de sit] (sursa fișei de sit)				

## UAT ARICEȘTII RAHTIVANI

Cod RAN	132128.09							
Nume	Tumulul de la Târgșorul Nou - La Colțul Pădurii							
Județ	Prahova							
Unitate administrativă	Ariceștii Rahtivani							
Localitate	Târgșoru Nou							
Punct	La Colțul Pădurii (T 40)							
Reper	Tumulul se află la cca. 2 km est de sat, în colțul de sud vest al pădurii Crângul lui Bot							
Forma de relief	câmpie							
Utilizare teren	agricultură							
Categorie	descoperire funerară							
Tip	tumul							
Descriere	Tumul înalt de cca. 1 m și cu diametrul de 40 m.							
Descoperitor	Alin Frânculeasa							
Data descoperirii	2015							
Suprafața sitului	2500 mp							
Stare de conservare	medie / 22.06.2016							
Riscuri antropice	Agricoltura intensivă: 4 / 22.06.2016							
Regim de proprietate	privat							
Data ultimei modificări a fișei	19.10.2020							
<b>Descoperiri în cadrul sitului:</b>								
<b>Categorie/ Tip</b>	<b>Epoca (Datare)</b>	<b>Cultura/ Faza culturală</b>	<b>Descriere/ Observații</b>	<b>Cod LMI</b>				
Tumul	Epoca bronzului timpuriu	Yamnaja						
<b>Cercetare:</b>								
<b>Tip cercetare</b>	<b>An cercetare</b>	<b>Număr campanie</b>	<b>Observații</b>	<b>Colectiv</b>	<b>Instituții</b>			
1. evaluare de teren	2015			<b>Nume</b>	<b>Prenume</b>	<b>Rol</b>	<b>Instituția</b>	<b>Rol</b>
				FRÂNCULEASA	Alin	1	Muzeul Județean de Istorie și	1

**Bibliografie**

1. Paveleț, Eugen, 2015 [Fișă de sit]
2. Frânculeasa, Alin, Punct de vedere în vederea punerii în aplicare a Legii 17/2014, 2015 [Fișă de sit]

Cod RAN	132128.01
Nume	Tumulul de la Târgșorul Nou - La Pădure
Județ	Prahova
Unitate administrativă	Ariceștii Rahtivani
Localitate	Târgșoru Nou
Punct	La Pădure (T 39)
Reper	Tumul aflat la vest de drumul ce face legătura între șoseaua Ploiești-Târgoviște și Târgșorul Nou, la marginea de vest a pădurii Crângul lui Bot, la 650 m sud de DN72.
Forma de relief	câmpie
Utilizare teren	agricultură
Categorie	descoperire funerară
Tip	tumul
Descriere	Tumul în câmpie, înalt de cca. 3,2 m și 60 m diametru.
Observații	Zona de protecție a acestuia se întinde și pe raza municipiului Ploiești.
Data descoperirii	2010
Suprafața sitului	2500 mp
Stare de conservare	bună / 04.02.2011
Riscuri antropice	Agricultură intensivă: 3 / 16.09.2020
Data ultimei modificări a fișei	14.04.2021

**Descoperiri în cadrul sitului:**

Categorie/ Tip	Epoca (Datare)	Cultura/ Faza culturală	Descriere/ Observații	Cod LMI
Tumul	Epoca bronzului			

**Bibliografie**

1. Paveleț, Eugen, 2010 [Fișă de sit] (sursa fișei de sit)
2. Frânculeasa, Alin, Punct de vedere în vederea punerii în aplicare a Legii 17/2014, 2015 [Fișă de sit]

Cod RAN	132128.08
Nume	Tumulul de la Târgșorul Nou - La Drum
Județ	Prahova
Unitate administrativă	Ariceștii Rahtivani
Localitate	Târgșoru Nou
Punct	La Drum (T 38)
Reper	Tumul aflat la cca. 1,5 km nord est de sat, la 160 m sud de DN 72, la vest de un atelier de reparat mașini de transport marfă (Tiruri).
Forma de relief	câmpie

Utilizare teren	agricultură
Categorie	descoperire funerară
Tip	tumul
Descriere	Tumulul are o înălțime maximă de circa 1,4 m și 50 m diametru.
Descoperitor	Alin Frînculeasa
Data descoperirii	2015
Suprafața sitului	2500 mp
Stare de conservare	bună / 21.06.2016
Riscuri antropice	Agricultură intensivă: 4 / 21.06.2016
Regim de proprietate	privat
Data ultimei modificări a fișei	19.10.2020

#### Descoperiri în cadrul sitului:

Categorie/ Tip	Epoca (Datare)	Cultura/ Faza culturală	Descriere/ Observații	Cod LMI
Tumul	Epoca bronzului timpuriu	Yamnaia		

#### Cercetare:

Tip cercetare	An cercetare	Număr campanie	Observații	Colectiv			Instituții	
				Nume	Prenume	Rol	Instituția	Rol
1. evaluare de teren	2015			FRÎNCULEASA	Alin		Muzeul Județean de Istorie și Arheologie Prahova	1

#### Bibliografie

1. Paveleț, Eugen, 2015 [Fișă de sit]
2. Frînculeasa, Alin, Punct de vedere în vederea punerii în aplicare a Legii 17/2014, 2015 [Fișă de sit]

Cod RAN	132128.24
Nume	Tumulul de la Târgșorul Nou - La Pădure
Județ	Prahova
Unitate administrativă	Ariceștii Rahtivani
Localitate	Târgșoru Nou
Punct	La Pădure (T 115)
Reper	Tumulul este amplasat la 450 m sud de DN 72 (vis-a-vis de REMAT), la 470 m est de pădure, la 120 m sud de canal.
Forma de relief	câmpie
Utilizare teren	agricultură
Categorie	descoperire funerară
Tip	tumul
Descriere	Tumul în câmpie, aplatizat, înalt de 1,20 m și cu diametrul de 30 m. Ridicat pe marginea unei curbe de nivel.
Descoperitor	Frînculeasa Alin
Data descoperirii	2020
Stare de conservare	precară / 19.10.2020

Riscuri antropice	Agricultură intensivă: 4 / 19.10.2020
Regim de proprietate	privat
Data ultimei modificări a fișei	19.10.2020

#### Descoperiri în cadrul sitului:

Categorie/ Tip	Epoca (Datare)	Cultura/ Faza culturală	Descriere/ Observații	Cod LMI
Tumul	Epoca bronzului	Yamna		

#### Bibliografie

1. Frînculeasa, Alin, Situri arheologice inedite descoperite pe raza comunei Ariceștii - Rahtivani, Inedit, 2020, 4-5 [Actualizare PUG]
2. Paveleț, Eugen, 2020 [Fișă de sit] (sursa fișei de sit)

Cod RAN	132084.16
Nume	Tumulul de la Ariceștii Rahtivani - Movila pe Răzoare
Județ	Prahova
Unitate administrativă	Ariceștii Rahtivani
Localitate	Ariceștii Rahtivani
Punct	Movila pe Răzoare
Reper	Tumulul se află la cca 900 m nord de DN 72 și la cca 870 m nord-vest de S.C. Bauelemente SRL.
Forma de relief	câmpie
Utilizare teren	agricultură
Categorie	descoperire funerară
Tip	tumul
Descriere	Tumulul are 1,8 m înălțime și aproximativ 50 m diametru.
Descoperitor	Eugen Paveleț
Data descoperirii	2015
Suprafața sitului	1500 mp
Stare de conservare	bună / 04.05.2016
Riscuri antropice	Demolare: 3 / 04.05.2016; Agricultură intensivă: 3 / 04.05.2016
Regim de proprietate	privat
Proprietar	S.C. BAUPARTNER S.R.L.
Data ultimei modificări a fișei	14.09.2020

#### Descoperiri în cadrul sitului:

Categorie/ Tip	Epoca (Datare)	Cultura/ Faza culturală	Descriere/ Observații	Cod LMI
Tumul	Epoca bronzului timpuriu	Yamna		

#### Cercetare:

Tip cercetare	An cercetare	Număr campanie	Observații	Colectiv			Instituții	
				Nume	Prenume	Rol	Instituția	Rol
1. cercetare sistematică	2016			FRÎNCULEASA	Alin	responsabil	Institutul de Antropologie	1
				PREDA	Bianca	Membru colectiv		



					NEGREA	Octav	Membru colectiv	"Fr. Rainer" din București	
					DUMITRESCU	Claudia	Membru colectiv	Muzeul Județean de Istorie și Arheologie Prahova	4
					SOFICARU	Andrei	Membru colectiv		
2. evaluare de teren	2015				<b>Nume</b>	<b>Prenume</b>	<b>Rol</b>	<b>Instituția</b>	<b>Rol</b>
					PAVELEȚ	Eugen	1	Directia Județeană pentru Cultură Prahova	1

### Bibliografie

1. Paveleț, Eugen, 2015 [Fișă de sit]
2. Frînculeasa, Alin, Alin Frînculeasa, Punct de vedere în vederea punerii în aplicare a Legii 17/2014, 2015, 2015
3. Frînculeasa, Alin, Ariceștii Rahtivani | Județ: Prahova | Anul: 2016, Cronica cercetărilor arheologice din România. Campania 2016, Institutul Național al Patrimoniului, București, 2017, <http://cronica.cimec.ro/detalii.asp?k=5766&d=Aricesatii-Rahtivani-Prahova-2016> [Publicație]

Cod RAN	132084.37
Nume	Tumulul de la Ariceștii Rahtivani - În Câmp
Județ	Prahova
Unitate administrativă	Ariceștii Rahtivani
Localitate	Ariceștii Rahtivani
Punct	În Câmp (T 81)
Reper	Tumulul se află la sud est de sat, la sud de parcul fotovoltaic Best Generation și la 150 m sud de drumul european 401.
Forma de relief	câmpie
Utilizare teren	agricultură
Categorie	descoperire funerară
Tip	tumul
Descriere	Tumul aplatizat cu înălțimea de 0,8 m și diametrul de 35 m.
Descoperitor	Alin Frînculeasa
Data descoperirii	2015
Suprafața sitului	1400 m
Stare de conservare	medie / 20.05.2016
Riscuri antropice	Agricultură intensivă: 4 / 20.05.2016
Regim de proprietate	privat
Data ultimei modificări a fișei	19.10.2020

### Descoperiri în cadrul sitului:

Categorie/ Tip	Epoca (Datare)	Cultura/ Faza culturală	Descriere/ Observații	Cod LMI
Tumul	Epoca bronzului timpuriu sau târziu	Yamnaia		

### Cercetare:

Tip cercetare	An cercetare	Număr campanie	Observații	Colectiv			Instituții	
				Nume	Prenume	Rol	Instituția	Rol
1. evaluare de teren	2015			FRÎNCULEASA	Alin	1	Muzeul Județean de Istorie și Arheologie Prahova	1

**Bibliografie**

1. Paveleț, Eugen, 2015 [Fișă de sit]  
2. Frînculeasa, Alin, Punct de vedere în vederea punerii în aplicare a Legii 17/2014, 2015 [Fișă de sit]

Cod RAN	132084.36
Nume	Tumulul de la Ariceștii Rahtivani - În Câmp
Județ	Prahova
Unitate administrativă	Ariceștii Rahtivani
Localitate	Ariceștii Rahtivani
Punct	În Câmp (T 80)
Reper	Tumulul se află la sud est de sat, la sud de parcul fotovoltaic Best Generation și la 70 m sud de drumul european 401.
Forma de relief	câmpie
Utilizare teren	agricultură
Categorie	descoperire funerară
Tip	tumul
Descriere	Tumul aplatizat cu înălțimea 0,6 m și cu diametrul de 35 m.
Descoperitor	Alin Frînculeasa
Data descoperirii	2015
Suprafața sitului	1400 mp
Stare de conservare	medie / 20.05.2016
Riscuri antropice	Agricultură intensivă: 4 / 20.05.2016
Regim de proprietate	privată
Data ultimei modificări a fișei	19.10.2020

**Descoperiri în cadrul sitului:**

Categorie/ Tip	Epoca (Datare)	Cultura/ Faza culturală	Descriere/ Observații	Cod LMI
Tumul	Epoca bronzului timpuriu	Yamnaia		

**Cercetare:**

Tip cercetare	An cercetare	Număr campanie	Observații	Colectiv			Instituții	
				Nume	Prenume	Rol	Instituția	Rol
1. evaluare de teren	2015			FRÎNCULEASA	Alin	1	Muzeul Județean de Istorie și Arheologie Prahova	1

**Bibliografie**

1. Paveleț, Eugen, 2015 [Fișă de sit]

2. Frînculeasa, Alin, Punct de vedere în vederea punerii în aplicare a Legii 17/2014, 2015 [Fișă de sit]

Cod RAN	132084.39
Nume	Tumulul de la Ariceștii Rahtivani - În Câmp
Județ	Prahova
Unitate administrativă	Ariceștii Rahtivani
Localitate	Ariceștii Rahtivani
Punct	În Câmp (T 83)
Reper	Tumulul de află la sud-est de sat, la 250 m vest de parcul fotovoltaic Best Generation și la 240 m nord de drumul european 401.
Forma de relief	câmpie
Utilizare teren	agricultură
Categorie	descoperire funerară
Tip	tumul
Descriere	Tumul aplatizat, cu înălțimea de 0,6 m și cu diametrul de 35 m.
Descoperitor	Alin Frînculeasa
Data descoperirii	2015
Suprafața sitului	1400 mp
Stare de conservare	medie / 07.06.2016
Riscuri antropice	Agricultură intensivă: 4 / 07.06.2016
Regim de proprietate	privat
Data ultimei modificări a fișei	19.10.2020

**Descoperiri în cadrul sitului:**

Categorie/ Tip	Epoca (Datare)	Cultura/ Faza culturală	Descriere/ Observații	Cod LMI
Tumul	Epoca bronzului timpuriu	Yamnaia		

**Cercetare:**

Tip cercetare	An cercetare	Număr campanie	Observații	Colectiv			Instituții	
				Nume	Prenume	Rol	Instituția	Rol
1. evaluare de teren	2015			FRÎNCULEASA	Alin	1	Muzeul Județean de Istorie și Arheologie Prahova	1

**Bibliografie**

- Paveleț, Eugen, 2015 [Fișă de sit]
- Frînculeasa, Alin, Punct de vedere în vederea punerii în aplicare a Legii 17/2014, 2015 [Fișă de sit]

Cod RAN	132084.38
Nume	Tumulul de la Ariceștii Rahtivani - În Câmp
Județ	Prahova
Unitate administrativă	Ariceștii Rahtivani
Localitate	Ariceștii Rahtivani

Punct	În Câmp (T 82)
Reper	Tumulul se află la sud-est de sat, la 200 m vest de parcul fotovoltaic Best Generation și la 270 m nord de drumul european 401.
Forma de relief	câmpie
Utilizare teren	agricultură
Categorie	descoperire funerară
Tip	tumul
Descriere	Tumul aplatizat cu înălțimea de 0,6 m și diametrul de 35 m.
Descoperitor	Alin Frînculeasa
Data descoperirii	2015
Suprafața sitului	1400 m
Stare de conservare	medie / 07.06.2016
Riscuri antropice	Agricultură intensivă: 3 / 07.06.2016
Regim de proprietate	privat
Data ultimei modificări a fișei	19.10.2020

#### Descoperiri în cadrul sitului:

Categorie/ Tip	Epoca (Datare)	Cultura/ Faza culturală	Descriere/ Observații	Cod LMI
tumul	Epoca bronzului timpuriu	Yamnaia		

#### Cercetare:

Tip cercetare	An cercetare	Număr campanie	Observații	Colectiv			Instituții	
				Nume	Prenume	Rol	Instituția	Rol
1. evaluare de teren	2015			FRÎNCULEASA	Alin	1	Muzeul Județean de Istorie și Arheologie Prahova	1

#### Bibliografie

- Pavelet, Eugen, 2015 [Fișă de sit]
- Frînculeasa, Alin, Punct de vedere în vederea punerii în aplicare a Legii 17/2014, 2015 [Fișă de sit]

Cod RAN	132084.19
Nume	Tumulul de la Ariceștii Rahtivani - La Câmp
Județ	Prahova
Unitate administrativă	Ariceștii Rahtivani
Localitate	Ariceștii Rahtivani
Punct	La Câmp (T 15)
Reper	Tumul amplasat la 1,8 km nord de DN 72 și 1,3 km vest de Ploiești West Park.
Forma de relief	câmpie
Utilizare teren	agricultură
Categorie	descoperire funerară
Tip	tumul
Descriere	Tumul aplatizat înalt de cca 1,50 m și cu diametru - 50 m.

Observații	Tumul cercetat integral.
Descoperitor	Alin Frînculeasa
Data descoperirii	2015
Suprafața sitului	2500 mp
Stare de conservare	bună / 06.05.2016
Riscuri antropice	Demolare: 3 / 06.05.2016
Data ultimei modificări a fișei	19.10.2020

#### Descoperiri în cadrul sitului:

Categorie/ Tip	Epoca (Datare)	Cultura/ Faza culturală	Descriere/ Observații	Cod LMI
Tumul	Eneolitic dezvoltat	Cernavodă / I-III	Tumulul a fost cercetat integral. Au fost gasite 5 morminte dintre care unul cu 2 indivizi (M 4) și altul cu 3 indivizi (M 5). Unul din morminte a avut ring de piatră.	

#### Cercetare:

Tip cercetare	An cercetare	Număr campanie	Observații	Colectiv			Instituții	
				Nume	Prenume	Rol	Instituția	Rol
1. cercetare preventivă	2015			FRÎNCULEASA	Alin	1	Muzeul Județean de Istorie și Arheologie Prahova	1

#### Bibliografie

- Paveleț, Eugen, 2015 [Fișă de sit]
- Frînculeasa, Alin, Punct de vedere în vederea punerii în aplicare a Legii 17/2014; Raport de cercetare, 2015 [raport de cercetare]

Cod RAN	132084.20
Nume	Tumulul de la Ariceștii Rahtivani - La Câmp 2
Județ	Prahova
Unitate administrativă	Ariceștii Rahtivani
Localitate	Ariceștii Rahtivani
Punct	La Câmp 2 (T 16))
Reper	Tumulul se află la est de drumul european 367.
Forma de relief	câmpie
Utilizare teren	agricultură
Categorie	descoperire funerară
Tip	tumul
Descriere	Tumul aplatizat, înalt de cca 1,80 m și cu diametru - 50 m.
Descoperitor	Alin Frînculeasa
Data descoperirii	2015
Suprafața sitului	2500 mp
Stare de conservare	bună / 06.05.2016
Riscuri antropice	Agricultură intensivă: 3 / 06.05.2016
Regim de proprietate	privat

Data ultimei modificări a fișei	19.10.2020							
<b>Descoperiri în cadrul sitului:</b>								
<b>Categorie/ Tip</b>	<b>Epoca (Datare)</b>	<b>Cultura/ Faza culturală</b>	<b>Descriere/ Observații</b>	<b>Cod LMI</b>				
Tumul	Epoca bronzului timpuriu	Yamnaia						
<b>Cercetare:</b>								
<b>Tip cercetare</b>	<b>An cercetare</b>	<b>Număr campanie</b>	<b>Observații</b>	<b>Colectiv</b>	<b>Instituții</b>			
1. evaluare de teren	2015			<b>Nume</b>	<b>Prenume</b>	<b>Rol</b>	<b>Instituția</b>	<b>Rol</b>
				FRÎNCULEASA	Alin	1	Muzeul Județean de Istorie și Arheologie Vasile Pârvan	1
<b>Bibliografie</b>								
1. Paveleț, Eugen, 2015 [Fișă de sit]								
2. Frînculeasa, Alin, Punct de vedere în vederea punerii în aplicare a Legii 17/2014, 2015 [Fișă de sit]								

Cod RAN	132084.04			
Nume	Tumul la Aricești Rahtivani - Crângul lui Bot III			
Județ	Prahova			
Unitate administrativă	Ariceștii Rahtivani			
Localitate	Ariceștii Rahtivani			
Punct	Crângul lui Bot III (T 7)			
Reper	Tumulul se află la vest de municipiul Ploiești, în apropierea drumului Ploiești - Târgoviște, în colțul de sud-vest al PLOIEST WEST-PARK, suprapus parțial de drumul de acces spre parcul industrial.			
Forma de relief	câmpie			
Categorie	descoperire funerară			
Tip	tumul			
Descriere	Movila avea formă neregulată, cu diametrul maxim de circa 30 m și înălțimea de 0,8 m. În urma cercetării s-a constatat că acesta nu era un tumul, ci un depozit de resturi menajere.			
Observații	Terenul a fost cercetat și descărcat de sarcină arheologică în anul 2011.			
Data descoperirii	2008			
Riscuri antropice	Demolare: 3 / 14.09.2020			
Data ultimei modificări a fișei	19.10.2020			
<b>Descoperiri în cadrul sitului:</b>				
<b>Categorie/ Tip</b>	<b>Epoca (Datare)</b>	<b>Cultura/ Faza culturală</b>	<b>Descriere/ Observații</b>	<b>Cod LMI</b>
tumul	Epoca bronzului			
<b>Cercetare:</b>				

Tip cercetare	An cercetare	Număr campanie	Observații	Colectiv			Instituții	
				Nume	Prenume	Rol	Instituția	Rol
1. periegheză				FRÎNCULEASA	Alin	1	MJIA Prahova	1

#### Bibliografie

1. Frînculeasa, Alin, PUZ, arhiva DJPCCPCN Prahova, doc. nr. 1240/19-11-2008, inedit, 2008 [studiu istoric PUG] (sursa fișei de sit)
2. Frînculeasa, Alin, Punct de vedere în vederea punerii în aplicare a Legii 17/2014, 2015 [PUG]

Cod RAN	132084.14
Nume	Tumul la Aricești Rahtivani - Crângul lui Bot IV
Județ	Prahova
Unitate administrativă	Ariceștii Rahtivani
Localitate	Ariceștii Rahtivani
Punct	Crângul lui Bot IV (Ploiești West Park)
Reper	Tumul aflat la vest de municipiul Ploiești, în apropierea drumului Ploiești - Târgoviște, în zona unei foste Ferme actualmente demolată.
Forma de relief	câmpie
Categorie	descoperire funerară
Tip	tumul
Descriere	Acest tumul a fost cercetat în anul 2011.
Data descoperirii	2008
Riscuri antropice	Demolare: 3 / 14.09.2020
Data ultimei modificări a fișei	14.09.2020

#### Descoperiri în cadrul sitului:

Categorie/ Tip	Epoca (Dată)	Cultura/ Faza culturală	Descriere/ Observații	Cod LMI
tumul	Epoca bronzului timpuriu		Mormânt de inhumație cu defunctul depus strâns, decubit dorsal. Mantaua movilei era realizată din lutit (praf) cenușiu amestecat cu pietricelele mărunte, avea diametrul de circa 14 m și înălțimea maximă de 0.80 m. Peste manta a fost ridicat un nou strat roșcat-argilos ce nu acoperă zona maximă a tumulului și care se îngroașă spre margini, având diametrul maxim de aproximativ 35 m. Împreună cu nivelul vegetal grosimea maximă a depunerii era de 1.20 m. În stratul antic au fost descoperite și câteva fragmente ceramice negricioase, atipice. A fost identificat un singur mormânt.	

#### Cercetare:

Tip cercetare	An cercetare	Număr campanie	Observații	Colectiv			Instituții	
				Nume	Prenume	Rol	Instituția	Rol
1. cercetare preventivă	2013			FRÎNCULEASA	Alin	responsabil	MJIAPh	2

					PREDĂ	Bianca	Membru colectiv	
					NICA	Tiberiu	Membru colectiv	
2. periegează					<b>Nume</b>	<b>Prenume</b>	<b>Rol</b>	<b>Instituția</b>
					FRÎNCULEASA	Alin		MJIA Prahova

#### Bibliografie

1. Frînculeasa, Alin, PUZ, Arhiva DJPCCPCN Prahova, doc. nr. 1240/19-11-2008, inedit, 2008 [studiu istoric PUG] (sursa fișei de sit)
2. Frînculeasa, Alin, Raport arheologic necesar emiterii de descărcare de sarcină arheologică, 2011, 2-30 [raport]
3. Frînculeasa, Alin et alii, Ariceștii Rahtivani | Județ: Prahova | Anul: 2013, Cronica Cercetărilor Arheologice din România. Campania 2013, Institutul Național al Patrimoniului, București, 2014, <http://cronica.cimec.ro/detaliu.asp?k=5229&d=Aricesatii-Rahtivani-Prahova-2013> [Publicație]

Cod RAN	132084.17
Nume	Tumulul de la Ariceștii Rahtivani - În Câmp
Județ	Prahova
Unitate administrativă	Ariceștii Rahtivani
Localitate	Ariceștii Rahtivani
Punct	În Câmp (T 9)
Reper	Tumulul se află la circa 570 m vest de Ploiești - West Park
Forma de relief	câmpie
Utilizare teren	agricultură
Categorie	descoperire funerară
Tip	tumul
Descriere	Tumul aplatizat, înalt de cca 0,60 m, și cu diametrul de 35 m.
Descoperitor	Alin Frînculeasa
Data descoperirii	2015
Suprafața sitului	2000 mp
Stare de conservare	medie / 06.05.2016
Riscuri antropice	Agricultură intensivă: 4 / 06.05.2016
Regim de proprietate	privat
Data ultimei modificări a fișei	19.10.2020

#### Descoperiri în cadrul sitului:

Categorie/ Tip	Epoca (Datare)	Cultura/ Faza culturală	Descriere/ Observații	Cod LMI
Tumul	Epoca bronzului timpuriu	Yamnaia		

#### Cercetare:

Tip cercetare	An cercetare	Număr campanie	Observații	Colectiv			Instituții	
				Nume	Prenume	Rol	Instituția	Rol
1. evaluare de teren	2015			FRÎNCULEASA	Alin	1	Muzeul Județean de Istorie și	1



**Bibliografie**

1. Frînculeasa, Alin, Punct de vedere în vederea punerii în aplicare a Legii 17/2014, 2015 [Fișă de sit]
2. Paveleț, Eugen, 2015 [Fișă de sit]

Cod RAN	132084.18
Nume	Tumulul de la Ariceștii Rahtivani - În Câmp
Județ	Prahova
Unitate administrativă	Ariceștii Rahtivani
Localitate	Ariceștii Rahtivani
Punct	În Câmp (T10)
Reper	Tumul aflat la circa 320 m sud -vest de Parcul fotovoltaic Ploiești West Park
Forma de relief	câmpie
Utilizare teren	agricultură
Categorie	descoperire funerară
Tip	tumul
Descriere	Tumul aplatizat, înalt de cca. 1,60 m și cu diametru de 50 m.
Descoperitor	Alin Frînculeasa
Data descoperirii	2015
Suprafața sitului	2500 mp
Stare de conservare	medie / 06.05.2016
Riscuri antropice	Agricultură intensivă: 4 / 06.05.2016
Regim de proprietate	privat
Data ultimei modificări a fișei	19.10.2020

**Descoperiri în cadrul sitului:**

Categorie/ Tip	Epoca (Datare)	Cultura/ Faza culturală	Descriere/ Observații	Cod LMI
Tumul	Epoca bronzului timpuriu	Yamnaia		

**Cercetare:**

Tip cercetare	An cercetare	Număr campanie	Observații	Colectiv			Instituții	
				Nume	Prenume	Rol	Instituția	Rol
1. evaluare de teren	2015			FRÎNCULEASA	Alin	1	Muzeul Județean de Istorie și Arheologie Prahova	1

**Bibliografie**

1. Frînculeasa, Alin, Punct de vedere în vederea punerii în aplicare a Legii 17/2014, 2015 [Fișă de sit]
2. Paveleț, Eugen, 2015 [Fișă de sit]

Cod RAN 132084.13

Nume	Tumulul de epocă medievală de la Ariceștii Rahtivani - Ploiești West Park			
Județ	Prahova			
Unitate administrativă	Ariceștii Rahtivani			
Localitate	Ariceștii Rahtivani			
Adresa	tarla 35, Cc 203, tarla 42			
Punct	Ploiești West Park			
Reper	Tumulul se află la 550 m nord de DN 72, la nord-est de Bauelemente și de De 376.			
Forma de relief	câmpie			
Utilizare teren	agricultură			
Categorie	mormânt tumular			
Tip	tumul			
Observații	Pare să fi fost complet întins de lucrările agricole sau alte tipuri de intervenții umane, nemaiputând fi observat. Apare marcat pe toate hărțile topografice și planurile militare de la sfârșitul sec. XIX și începutul sec. XX.			
Riscuri antropice	Agricultură intensivă: 3 / 17.09.2020			
Data ultimei modificări a fișei	17.09.2020			
<b>Descoperiri în cadrul sitului:</b>				
<b>Categorie/ Tip</b>	<b>Epoca (Datare)</b>	<b>Cultura/ Faza culturală</b>	<b>Descriere/ Observații</b>	<b>Cod LMI</b>
Tumul	Epoca bronzului			
<b>Bibliografie</b>				
1. Anton, Alin, 2013 [fișă de sit]				
2. Frînculeasa, Alin, Alin Frînculeasa, Punct de vedere în vederea punerii în aplicare a Legii 17/2014, 2015 [Fișă de sit]				

Cod RAN	132084.02
Nume	Tumulul de la Ariceștii Rahtivani - Crângul lui Bot I (T 102)
Județ	Prahova
Unitate administrativă	Ariceștii Rahtivani
Localitate	Ariceștii Rahtivani
Punct	Crângul lui Bot I (balastiera Baumeister)
Reper	Tumulul se află pe raza comunei Ariceștii Rahtivani, în punctul "Crângul lui Bot", la 1,2 km Nord de DN 72, în dreptul Km. 10
Forma de relief	câmpie
Utilizare teren	balastieră
Categorie	descoperire funerară
Tip	tumul
Descriere	Tumulul avea înălțimea maximă de 2,10 m și diametrul de 54 m (N - S).
Data descoperirii	2005
Suprafața sitului	2500 m
Regim de proprietate	privată
Proprietar	S.C. BAUMAISTER S.R.L.

Data ultimei modificări a fișei 19.10.2020

**Descoperiri în cadrul sitului:**

Categorie/ Tip	Epoca (Datare)	Cultura/ Faza culturală	Descriere/ Observații	Cod LMI
tumul	Epoca bronzului timpuriu	Yamnaia	Au fost descoperite trei morminte de inhumație. Sub mantaua ce avea diametrul de 14.5 m, înălțimea maximă de 0.80 m, a fost descoperit mormântul primar - M3; peste manta a mai fost depus un strat de pământ ce a acoperit M1, dispus relativ central. Amplasat oarecum periferic, dar pe axul central al tumulului, M2 a fost îngropat în stratul de pământ ce fusese așezat după înmormântarea M1.  Tumulul a fost descărcat de sarcină arheologică.	

**Cercetare:**

Tip cercetare	An cercetare	Număr campanie	Observații	Colectiv			Instituții			
				Nume	Prenume	Rol	Instituția	Rol		
1. cercetare preventivă	2005			SULTANA	Nicușor	2	MJIA Prahova	1		
				LICHIARDOPOL	Dan	1			C.Antropologie București	2
				FRÎNCULEASA	Alin	1				
				CIUPERCĂ	Bogdan	1				
				PAVELEȚ	Eugen	1				
				PENEȘ	M.	1				
				DUMITRESCU	C	1				
				ADAMESCU	I.	1				

**Bibliografie**

- Lichiardopol, Dan, Cronică Cercetărilor Arheologice din România. Campania 2005, CIMEC-Institutul de Memorie Culturală, București, 2006, <http://cronica.cimec.ro/detaliiu.asp?k=3316> [Publicație] (sursa fișei de sit)
- Frînculeasa, Alin, Punct de vedere în vederea punerii în aplicare a Legii 17/2014, 2015 [PUG]

Cod RAN	132084.11
Nume	Tumulul de la Ariceștii Rahtivani - La Camp II
Județ	Prahova
Unitate administrativă	Ariceștii Rahtivani
Localitate	Ariceștii Rahtivani
Punct	La Câmp II (T. 6)
Reper	Tumul aflat la 1600 m nord de marginea de vest a Pădurii de la Crângul lui Bot, și drumul Ploiesti-Targoviste, la 1400 m Sud de satul Buda, situat la vest de un parc fotovoltaic, în treimea sud-vestică a respectivei amenajări, poalele acestuia fiind parțial suprapuse de gardul vestic al parcului.
Forma de relief	câmpie
Utilizare teren	agricultură
Categorie	descoperire funerară
Tip	tumul

Descriere	Tumulul are aproximativ 1,2 m înălțime și 50 m diametru.
Data descoperirii	2010
Suprafața sitului	1000 mp
Stare de conservare	bună / 03.02.2011
Riscuri antropice	Agricultură intensivă: 3 / 15.09.2020
Regim de proprietate	privat
Data ultimei modificări a fișei	19.10.2020

#### Descoperiri în cadrul sitului:

Categorie/ Tip	Epoca (Datare)	Cultura/ Faza culturală	Descriere/ Observații	Cod LMI
Tumul	Epoca bronzului			

#### Bibliografie

1. Paveleț, Eugen, 2010 [Fișă de sit] (sursa fișei de sit)
2. Frînculeasa, Alin, Alin Frînculeasa, Punct de vedere în vederea punerii în aplicare a Legii 17/2014, 2015, 2015 [Fișă de sit]

Cod RAN	132084.12
Nume	Tumulul de la Ariceștii Rahtivani - La Câmp III
Județ	Prahova
Unitate administrativă	Ariceștii Rahtivani
Localitate	Ariceștii Rahtivani
Punct	La Câmp III (T 45)
Reper	Tumulul se află la sud de De 225, la est de Parcul Industrial Allianso, suprapus de o linie de înaltă tensiune.
Forma de relief	câmpie
Utilizare teren	agricultură
Categorie	descoperire funerară
Tip	tumul
Descriere	Tumul ce are diametrul de circa 50 m și înălțimea de 1,4 m.
Data descoperirii	2010
Suprafața sitului	1000 mp
Stare de conservare	bună / 03.02.2011
Riscuri antropice	Agricultură intensivă: 3 / 16.09.2020
Regim de proprietate	privat
Data ultimei modificări a fișei	19.10.2020

#### Descoperiri în cadrul sitului:

Categorie/ Tip	Epoca (Datare)	Cultura/ Faza culturală	Descriere/ Observații	Cod LMI
Tumul	Epoca bronzului			

#### Bibliografie

1. Paveleț, Eugen, 2010 [Fișă de sit] (sursa fișei de sit)
2. Frînculeasa, Alin, Alin Frînculeasa, Punct de vedere în vederea punerii în aplicare a Legii 17/2014, 2015 [Fișă de sit]

Cod RAN	132084.06
Nume	Tumul la Aricești Rahtivani - Crângul lui Bot V
Județ	Prahova
Unitate administrativă	Ariceștii Rahtivani
Localitate	Ariceștii Rahtivani
Punct	Crângul lui Bot V (T 5)
Reper	Tumul aflat la vest de municipiul Ploiești, în apropierea drumului Ploiești - Târgoviște, situat la 130 m sud de linia de tensiune, la 180 m sud de un parc fotovoltaic și la 250 m est de un alt parc cu panouri solare.
Forma de relief	câmpie
Utilizare teren	agricultură
Categorie	descoperire funerară
Tip	tumul
Descriere	Tumulul are aproximativ 1,8 m înălțime și 50 m diametru.
Data descoperirii	2008
Riscuri antropice	Agricultură intensivă: 3 / 14.09.2020
Data ultimei modificări a fișei	19.10.2020

#### Descoperiri în cadrul sitului:

Categorie/ Tip	Epoca (Datare)	Cultura/ Faza culturală	Descriere/ Observații	Cod LMI
tumul	Epoca bronzului			

#### Cercetare:

Tip cercetare	An cercetare	Număr campanie	Observații	Colectiv			Instituții	
				Nume	Prenume	Rol	Instituția	Rol
1. periegheză				FRÎNCULEASA	Alin	1	MJIA Prahova	1

#### Bibliografie

- Frînculeasa, Alin, PUZ, Arhiva DJPCCPCN Prahova, doc. nr. 1240/19-11-2008, inedit [studiu istoric PUG] (sursa fișei de sit)
- Frînculeasa, Alin, Punct de vedere în vederea punerii în aplicare a Legii 17/2014, 2015 [PUG]

Cod RAN	132084.03
Nume	Tumul la Aricești Rahtivani - Crângul lui Bot II
Județ	Prahova
Unitate administrativă	Ariceștii Rahtivani
Localitate	Ariceștii Rahtivani
Punct	Crângul lui Bot II (T 4)
Reper	Tumulul se află la vest de municipiul Ploiești, la 50 m est de un drum de exploatare, la 600 m vest de calea ferată Ploiești-Brașov și la 700 m sud de Ferma Buda. Este amplasat pe traseul viitoarei autostrăzi Ploiești-Comarnic.
Forma de relief	câmpie
Utilizare teren	agricultură
Categorie	descoperire funerară

Tip	tumul
Descriere	Tumulul are aproximativ 1,6 m înălțime și 50 m diametru.
Data descoperirii	2008
Riscuri antropice	Agricultură intensivă: 2 / 11.09.2020
Data ultimei modificări a fișei	19.10.2020

#### Descoperiri în cadrul sitului:

Categorie/ Tip	Epoca (Datare)	Cultura/ Faza culturală	Descriere/ Observații	Cod LMI
tumul	Epoca bronzului	neprecizată		

#### Cercetare:

Tip cercetare	An cercetare	Număr campanie	Observații	Colectiv			Instituții	
				Nume	Prenume	Rol	Instituția	Rol
1. periegează				FRÎNCULEASA	Alin	1	MJIA Prahova	1

#### Bibliografie

1. Frînculeasa, Alin, PUZ zonal, Arhiva DJPCCPCN Prahova, doc. nr. 1240/19-11-2008, 2008 [studiu istoric PUG] (sursa fișei de sit)

Cod RAN	132084.27
Nume	Tumulul de la Ariceștii Rahtivani - La Calea ferată
Județ	Prahova
Unitate administrativă	Ariceștii Rahtivani
Localitate	Ariceștii Rahtivani
Punct	La Calea ferată (T 48)
Reper	Tumulul se află la 1,1 km nord de DN 72, în apropierea căii ferate.
Forma de relief	câmpie
Utilizare teren	agricultură
Categorie	descoperire funerară
Tip	tumul
Observații	Tumul puternic aplatizat. A fost identificat pe hărțile militare editate la începutul sec. XX.
Descoperitor	Alin Frînculeasa
Data descoperirii	2015
Suprafața sitului	2000 mp
Stare de conservare	precară / 10.05.2016
Riscuri antropice	Demolare: 5 / 10.05.2016; Agricultură intensivă: 5 / 10.05.2016
Regim de proprietate	privat
Data ultimei modificări a fișei	19.10.2020

#### Descoperiri în cadrul sitului:

Categorie/ Tip	Epoca (Datare)	Cultura/ Faza culturală	Descriere/ Observații	Cod LMI
Tumul	Epoca bronzului timpuriu	Yamnaia		

Cercetare:								
Tip cercetare	An cercetare	Număr campanie	Observații	Colectiv			Instituții	
				Nume	Prenume	Rol	Instituția	Rol
1. evaluare de teren	2015			FRÎNCULEASA	Alin	1	Muzeul Județean de Istorie și Arheologie Prahova	1

Bibliografie
1. Paveleț, Eugen, 2015 [Fișă de sit]
2. Frînculeasa, Alin, Punct de vedere în vederea punerii în aplicare a Legii 17/2014, 2015 [Fișă de sit]

Cod RAN	132093.06
Nume	Tumulul de la Buda - La Drum (T 29)
Județ	Prahova
Unitate administrativă	Ariceștii Rahtivani
Localitate	Buda
Punct	La Drum (T 29)
Reper	Tumul amplasat la 90 m nord de DN 72 și la 60 m vest de moară.
Forma de relief	câmpie
Utilizare teren	agricultură
Categorie	descoperire funerară
Tip	tumul
Descriere	Tumul înalt de 0,8 m înălțime și 60 m diametrul.
Descoperitor	Alin Frînculeasa
Data descoperirii	2015
Suprafața sitului	2500 mp
Stare de conservare	medie / 27.04.2016
Riscuri antropice	Demolare: 4 / 27.04.2016; Agricultură intensivă: 5 / 27.04.2016
Regim de proprietate	privat
Data ultimei modificări a fișei	14.09.2020

#### Descoperiri în cadrul sitului:

Categorie/ Tip	Epoca (Datare)	Cultura/ Faza culturală	Descriere/ Observații	Cod LMI
Tumul	Epoca bronzului timpuriu	Yamnaia		

#### Cercetare:

Tip cercetare	An cercetare	Număr campanie	Observații	Colectiv			Instituții	
				Nume	Prenume	Rol	Instituția	Rol
1. evaluare de teren	2015			FRÎNCULEASA	Alin	1	Muzeul Județean de Istorie și Arheologie Prahova	1

**Bibliografie**

1. Paveleț, Eugen, 2015 [Fișă de sit]
2. Frînculeasa, Alin, Punct de vedere în vederea punerii în aplicare a Legii 17/2014, 2015 [Fișă de sit]

Cod RAN	132084.40
Nume	Tumulul de la Ariceștii Rahtivani - La Șosea
Județ	Prahova
Unitate administrativă	Ariceștii Rahtivani
Localitate	Ariceștii Rahtivani
Punct	La Șosea (T 85)
Reper	Tumulul se află la nord de Parcul industrial Ploiești și la 80 m nord de DN 72.
Forma de relief	câmpie
Utilizare teren	agricultură
Categorie	descoperire funerară
Tip	tumul
Descriere	Tumul aplatizat cu înălțimea de 0,4 m și diametrul de 30 m.
Observații	Tumulul este aplatizat prin lucrări agricole repetate.
Descoperitor	Alin Frînculeasa
Data descoperirii	2015
Suprafața sitului	1400 mp
Stare de conservare	medie / 07.06.2016
Riscuri antropice	Agricultură intensivă: 4 / 07.06.2016
Regim de proprietate	privat
Data ultimei modificări a fișei	19.10.2020

**Descoperiri în cadrul sitului:**

Categorie/ Tip	Epoca (Datare)	Cultura/ Faza culturală	Descriere/ Observații	Cod LMI
Tumul	Epoca bronzului timpuriu	Yamnaia		

**Cercetare:**

Tip cercetare	An cercetare	Număr campanie	Observații	Colectiv			Instituții	
				Nume	Prenume	Rol	Instituția	Rol
1. evaluare de teren	2015			FRÎNCULEASA	Alin	1	Muzeul Județean de Istorie Prahova	1

**Bibliografie**

1. Paveleț, Eugen, 2015 [Fișă de sit]
2. Frînculeasa, Alin, Punct de vedere în vederea punerii în aplicare a Legii 17/2014, 2015 [Fișă de sit]

Cod RAN	132093.08
Nume	Situl preistoric la Buda - La Câmp (sit 1)
Județ	Prahova



Unitate administrativă	Ariceștii Rahtivani
Localitate	Buda
Punct	La Câmp (sit 1)
Reper	Situl este amplasat la nord - est de satul Buda și de ferma Buda, la vest de calea ferată Ploiești - Brașov.
Forma de relief	câmpie
Utilizare teren	agricultură
Categorie	descoperire funerară
Tip	tumul
Descoperitor	Alin Frînculeasa
Data descoperirii	2015
Suprafața sitului	6000 mp
Stare de conservare	bună / 27.04.2016
Riscuri antropice	Agricultură intensivă: 3 / 27.04.2016
Regim de proprietate	privat
Data ultimei modificări a fișei	14.09.2020

#### Descoperiri în cadrul sitului:

Categorie/ Tip	Epoca (Datare)	Cultura/ Faza culturală	Descriere/ Observații	Cod LMI
Tumul	Epoca bronzului timpuriu	Yamnaia	În urma cercetărilor de suprafață au fost descoperite materiale ceramice, unelte din silex și piatră ce par să indice prezența unui sit preistoric, din epoca bronzului, etapa timpurie.	

#### Cercetare:

Tip cercetare	An cercetare	Număr campanie	Observații	Colectiv			Instituții	
				Nume	Prenume	Rol	Instituția	Rol
1. evaluare de teren	2015			FRÎNCULEASA	Alin	1	Muzeul Județean de Istorie și Arheologie Prahova	1

#### Bibliografie

1. Paveleț, Eugen, 2015 [Fișă de sit]
2. Frînculeasa, Alin, Punct de vedere în vederea punerii în aplicare a Legii 17/2014, 2015 [Fișă de sit]

Cod RAN	132084.14
Nume	Tumul la Aricești Rahtivani - Crângul lui Bot IV
Județ	Prahova
Unitate administrativă	Ariceștii Rahtivani
Localitate	Ariceștii Rahtivani
Punct	Crângul lui Bot IV (Ploiești West Park)
Reper	Tumul aflat la vest de municipiul Ploiești, în apropierea drumului Ploiești - Târgoviște, în zona unei foste Ferme actualmente demolată.

Forma de relief	câmpie
Categorie	descoperire funerară
Tip	tumul
Descriere	Acest tumul a fost cercetat în anul 2011.
Data descoperirii	2008
Riscuri antropice	Demolare: 3 / 14.09.2020
Data ultimei modificări a fișei	14.09.2020

#### Descoperiri în cadrul sitului:

Categorie/ Tip	Epoca (Datare)	Cultura/ Faza culturală	Descriere/ Observații	Cod LMI
tumul	Epoca bronzului timpuriu		Mormânt de inhumatie cu defunctul depus strâns, decubit dorsal. Mantaua mobilei era realizată din lutit (praf) cenușiu amestecat cu pietricele mărunte, avea diametrul de circa 14 m și înălțimea maximă de 0.80 m. Peste manta a fost ridicat un nou strat roșcat-argilos ce nu acoperă zona maximă a tumulului și care se îngroașă spre margini, având diametrul maxim de aproximativ 35 m. Împreună cu nivelul vegetal grosimea maximă a depunerii era de 1.20 m. În stratul antic au fost descoperite și câteva fragmente ceramice negricioase, atipice. A fost identificat un singur mormânt.	

#### Cercetare:

Tip cercetare	An cercetare	Număr campanie	Observații	Colectiv			Instituții	
				Nume	Prenume	Rol	Instituția	Rol
1. cercetare preventivă	2013			FRÂNCULEASA	Alin	responsabil	MJIAPh	2
				PREDA	Bianca	Membru colectiv		
				NICA	Tiberiu	Membru colectiv		
2. periegheză				FRÂNCULEASA	Alin		MJIA Prahova	

#### Bibliografie

- Frânculeasa, Alin, PUZ, Arhiva DJPCCPCN Prahova, doc. nr. 1240/19-11-2008, inedit, 2008 [studiu istoric PUG] (sursa fișei de sit)
- Frânculeasa, Alin, Raport arheologic necesar emiterii de descărcare de sarcină arheologică, 2011, 2-30 [raport]
- Frânculeasa, Alin et alii, Ariceștii Rahtivani | Județ: Prahova | Anul: 2013, Cronica Cercetărilor Arheologice din România. Campania 2013, Institutul Național al Patrimoniului, București, 2014, <http://cronica.cimec.ro/detalii.asp?k=5229&d=Aricesatii-Rahtivani-Prahova-2013> [Publicație]

Cod RAN	132084.17
Nume	Tumulul de la Ariceștii Rahtivani - În Câmp
Județ	Prahova
Unitate administrativă	Ariceștii Rahtivani

Localitate	Ariceștii Rahtivani
Punct	În Câmp (T 9)
Reper	Tumulul se află la circa 570 m vest de Ploiești - West Park
Forma de relief	câmpie
Utilizare teren	agricultură
Categorie	descoperire funerară
Tip	tumul
Descriere	Tumul aplatizat, înalt de cca 0,60 m, și cu diametrul de 35 m.
Descoperitor	Alin Frînculeasa
Data descoperirii	2015
Suprafața sitului	2000 mp
Stare de conservare	medie / 06.05.2016
Riscuri antropice	Agricultură intensivă: 4 / 06.05.2016
Regim de proprietate	privat
Data ultimei modificări a fișei	19.10.2020

#### Descoperiri în cadrul sitului:

Categorie/ Tip	Epoca (Datare)	Cultura/ Faza culturală	Descriere/ Observații	Cod LMI
Tumul	Epoca bronzului timpuriu	Yamnaia		

#### Cercetare:

Tip cercetare	An cercetare	Număr campanie	Observații	Colectiv			Instituții	
				Nume	Prenume	Rol	Instituția	Rol
1. evaluare de teren	2015			FRÎNCULEASA	Alin	1	Muzeul Județean de Istorie și Arheologie Prahova	1

#### Bibliografie

1. Frînculeasa, Alin, Punct de vedere în vederea punerii în aplicare a Legii 17/2014, 2015 [Fișă de sit]
2. Paveleț, Eugen, 2015 [Fișă de sit]

Cod RAN	132084.18
Nume	Tumulul de la Ariceștii Rahtivani - În Câmp
Județ	Prahova
Unitate administrativă	Ariceștii Rahtivani
Localitate	Ariceștii Rahtivani
Punct	În Câmp (T10)
Reper	Tumul aflat la circa 320 m sud -vest de Parcul fotovoltaic Ploiești West Park
Forma de relief	câmpie
Utilizare teren	agricultură
Categorie	descoperire funerară
Tip	tumul
Descriere	Tumul aplatizat, înalt de cca. 1,60 m și cu diametru de 50 m.
Descoperitor	Alin Frînculeasa

Data descoperirii	2015
Suprafața sitului	2500 mp
Stare de conservare	medie / 06.05.2016
Riscuri antropice	Agricultură intensivă: 4 / 06.05.2016
Regim de proprietate	privat
Data ultimei modificări a fișei	19.10.2020

#### Descoperiri în cadrul sitului:

Categorie/ Tip	Epoca (Datare)	Cultura/ Faza culturală	Descriere/ Observații	Cod LMI
Tumul	Epoca bronzului timpuriu	Yamnaia		

#### Cercetare:

Tip cercetare	An cercetare	Număr campanie	Observații	Colectiv			Instituții	
				Nume	Prenume	Rol	Instituția	Rol
1. evaluare de teren	2015			FRÎNCULEASA	Alin	1	Muzeul Județean de Istorie și Arheologie Prahova	1

#### Bibliografie

1. Frînculeasa, Alin, Punct de vedere în vederea punerii în aplicare a Legii 17/2014, 2015 [Fișă de sit]
2. Paveleț, Eugen, 2015 [Fișă de sit]

Cod RAN	132093.05
Nume	Tumulul de la Buda - În Câmp (T 21)
Județ	Prahova
Unitate administrativă	Ariceștii Rahtivani
Localitate	Buda
Adresa	tarla 14
Punct	În Câmp (T 21)
Reper	Tumul amplasat la nord de drumul european 47, la 60 m nord de canal și la vest - nord - vest de Ploiești - West Park.
Forma de relief	câmpie
Utilizare teren	agricultură
Categorie	descoperire funerară
Tip	tumul
Descriere	Tumul înalt de 0,8 m și 40 m în diametru.
Descoperitor	Alin Frînculeasa
Data descoperirii	2015
Suprafața sitului	2500 mp
Stare de conservare	bună / 27.04.2016
Riscuri antropice	Agricultură intensivă: 3 / 27.04.2016
Data ultimei modificări a fișei	14.09.2020

#### Descoperiri în cadrul sitului:

Categorie/ Tip	Epoca (Datare)	Cultura/ Faza culturală	Descriere/ Observații	Cod LMI
----------------	----------------	-------------------------	-----------------------	---------

Tumul	Epoca bronzului timpuriu	Yamnaia		
-------	--------------------------	---------	--	--

**Cercetare:**

Tip cercetare	An cercetare	Număr campanie	Observații	Colectiv			Instituții	
				Nume	Prenume	Rol	Instituția	Rol
1. evaluare de teren	2015			FRÎNCULEASA	Alin	1	Muzeul Județean de Istorie și Arheologie Prahova	1

**Bibliografie**

1. Pavelet, Eugen, 2015 [Fișă de sit]
2. Frînculeasa, Alin, Punct de vedere în vederea punerii în aplicare a Legii 17/2014, 2015 [Fișă de sit]

Cod RAN	132093.02
Nume	Tumulul de la Buda - În Câmp (T 1)
Județ	Prahova
Unitate administrativă	Ariceștii Rahtivani
Localitate	Buda
Punct	În Câmp (T 1)
Reper	Tumulul se află la vest de sat pe partea nordică a drumului DJ 101 ce face legătura între Buda și Nedelea.
Forma de relief	câmpie
Utilizare teren	agricultură
Categorie	descoperire funerară
Tip	tumul
Descriere	Tumul aplatizat, înalt de 1,2 m. cu diametru de cca. 40 m.
Descoperitor	Alin Frînculeasa
Data descoperirii	2015
Suprafața sitului	2500 mp
Stare de conservare	medie / 26.04.2016
Riscuri antropice	Agricultură intensivă: 3 / 26.04.2016
Data ultimei modificări a fișei	14.09.2020

**Descoperiri în cadrul sitului:**

Categorie/ Tip	Epoca (Datare)	Cultura/ Faza culturală	Descriere/ Observații	Cod LMI
Tumul	Epoca bronzului timpuriu	Yamnaia		

**Cercetare:**

Tip cercetare	An cercetare	Număr campanie	Observații	Colectiv			Instituții	
				Nume	Prenume	Rol	Instituția	Rol
1. evaluare de teren	2015			FRÎNCULEASA	Alin	1	Muzeul Județean de Istorie și Arheologie Prahova	1

**Bibliografie**

1. Paveleț, Eugen, 2015 [Fișă de sit]
2. Frînculeasa, Alin, Punct de vedere în vederea punerii în aplicare a Legii 17/2014, 2015 [Fișă de sit]

Cod RAN	132084.08
Nume	Tumulul de la Ariceștii Rahtivani - La Câmp
Județ	Prahova
Unitate administrativă	Ariceștii Rahtivani
Localitate	Ariceștii Rahtivani
Punct	La Câmp
Reper	Tumulul se afla la 20 m sud de drumul de la Ariceștii Rahtivani la Buda, în nord-estul satului, la 300 m est de stația de pompare petrol.
Forma de relief	câmpie
Utilizare teren	agricultură
Categorie	descoperire funerară
Tip	tumul
Descriere	Tumul înalt de 2,5 m.
Data descoperirii	2010
Suprafața sitului	1300 mp
Stare de conservare	bună / 03.02.2011
Riscuri antropice	Agricultură intensivă: 3 / 17.09.2020
Data ultimei modificări a fișei	19.10.2020

**Descoperiri în cadrul sitului:**

Categorie/ Tip	Epoca (Datare)	Cultura/ Faza culturală	Descriere/ Observații	Cod LMI
Tumul	Epoca bronzului			

**Bibliografie**

1. Paveleț, Eugen, 2010 [Fișă de sit] (sursa fișei de sit)

Cod RAN	132100.16
Nume	Tumulul de la Nedelea - La Foteasca
Județ	Prahova
Unitate administrativă	Ariceștii Rahtivani
Localitate	Nedelea
Punct	La Foteasca (T 72)
Reper	Tumulul este localizat în zona La Foteasca, la 100 m sud de drumul european 151 și canal.
Forma de relief	câmpie
Utilizare teren	agricultură
Categorie	descoperire funerară
Tip	tumul
Descriere	Tumul înalt de 0,6 m înălțime și 35 m diametru.
Descoperitor	Alin Frînculeasa
Data descoperirii	2015

Suprafața sitului	2000 mp
Stare de conservare	medie / 25.04.2016
Riscuri antropice	Agricultură intensivă: 4 / 25.04.2016
Regim de proprietate	privat
Data ultimei modificări a fișei	19.10.2020

#### Descoperiri în cadrul sitului:

Categorie/ Tip	Epoca (Datare)	Cultura/ Faza culturală	Descriere/ Observații	Cod LMI
Tumul	Epoca bronzului timpuriu	Yamnaia		

#### Cercetare:

Tip cercetare	An cercetare	Număr campanie	Observații	Colectiv			Instituții	
				Nume	Prenume	Rol	Instituția	Rol
1. evaluare de teren	2015			FRÎNCULEASA	Alin	1	Muzeul Județean de Istorie și Arheologie	1

#### Bibliografie

1. Paveleț, Eugen, 2015 [Fișă de sit]
2. Frînculeasa, Alin, Punct de vedere în vederea punerii în aplicare a Legii 17/2014, 2015 [Fișă de sit] (sursa fișei de sit)

Cod RAN	132100.17
Nume	Tumulul de la Nedelea - La Canal
Județ	Prahova
Unitate administrativă	Ariceștii Rahtivani
Localitate	Nedelea
Punct	La Canal (T 73)
Reper	Tumulul este localizat la 750 m sud de DJ 101 și la nord de canalul de lângă drumul european 44.
Forma de relief	câmpie
Utilizare teren	agricultură
Categorie	descoperire funerară
Tip	tumul
Descriere	Tumul înalt de 1,20 m și cu diametru de 50 m.
Descoperitor	Alin Frînculeasa
Data descoperirii	2015
Suprafața sitului	2000 mp
Stare de conservare	bună / 25.04.2016
Riscuri antropice	Agricultură intensivă: 3 / 25.04.2016
Regim de proprietate	privat
Data ultimei modificări a fișei	19.10.2020

#### Descoperiri în cadrul sitului:

Categorie/ Tip	Epoca (Datare)	Cultura/ Faza culturală	Descriere/ Observații	Cod LMI
----------------	----------------	-------------------------	-----------------------	---------

Tumul	epoca bronzului timpuriu	Yamnaia						
<b>Cercetare:</b>								
Tip cercetare	An cercetare	Număr campanie	Observații	Colectiv			Instituții	
				Nume	Prenume	Rol	Instituția	Rol
1. evaluare de teren	2015			FRÎNCULEASA	Alin	1	Muzeul Județean de Istorie și Arheologie Prahova	1
<b>Bibliografie</b>								
1. Pavelet, Eugen, 2015 [Fișă de sit]								
2. Frînculeasa, Alin, Punct de vedere în vederea punerii în aplicare a Legii 17/2014, 2015 [Fișă de sit] (sursa fișei de sit)								

Cod RAN	132100.15
Nume	Tumulul de la Nedelea - La Câmp
Județ	Prahova
Unitate administrativă	Ariceștii Rahtivani
Localitate	Nedelea
Punct	La Câmp (T 71)
Reper	Tumulul se află la nord est de satul Nedelea și la 470 m sud de DJ 101.
Forma de relief	câmpie
Utilizare teren	agricultură
Categorie	descoperire funerară
Tip	tumul
Descriere	Tumul înalt de 0,9 m și 40 m diametru.
Descoperitor	Alin Frînculeasa
Data descoperirii	2015
Suprafața sitului	2000 mp
Stare de conservare	medie / 25.04.2016
Riscuri antropice	Agricultură intensivă: 3 / 25.04.2016
Regim de proprietate	privat
Data ultimei modificări a fișei	19.10.2020

**Descoperiri în cadrul sitului:**

Categorie/ Tip	Epoca (Datare)	Cultura/ Faza culturală	Descriere/ Observații	Cod LMI
Tumul	Epoca bronzului timpuriu	Yamnaia		

**Cercetare:**

Tip cercetare	An cercetare	Număr campanie	Observații	Colectiv			Instituții	
				Nume	Prenume	Rol	Instituția	Rol
1. evaluare de teren	2015			FRÎNCULEASA	Alin	1	Muzeul Județean de Istorie și	1



**Bibliografie**

1. Paveleț, Eugen, 2015 [Fișă de sit]
2. Frînculeasa, Alin, Punct de vedere în vederea punerii în aplicare a Legii 17/2014, 2015 [Fișă de sit] (sursa fișei de sit)

Cod RAN	132100.03
Nume	Tumulul de la Nedelea - În Câmp
Județ	Prahova
Unitate administrativă	Ariceștii Rahtivani
Localitate	Nedelea
Punct	În Câmp (T 20)
Reper	Tumulul se află la 350 m sud de DJ 101, ce leagă satele Buda și Nedelea.
Forma de relief	câmpie
Utilizare teren	agricultură
Categorie	descoperire funerară
Tip	tumul
Descriere	Tumul înalt de 1,2 m și diametru de 50 m.
Descoperitor	Alin Frînculeasa
Data descoperirii	2015
Suprafața sitului	2500 mp
Stare de conservare	bună / 20.04.2016
Riscuri antropice	Agricultură intensivă: 3 / 20.04.2016
Regim de proprietate	privat
Data ultimei modificări a fișei	19.10.2020

**Descoperiri în cadrul sitului:**

Categorie/ Tip	Epoca (Datare)	Cultura/ Faza culturală	Descriere/ Observații	Cod LMI
Tumul	Epoca bronzului timpuriu			

**Cercetare:**

Tip cercetare	An cercetare	Număr campanie	Observații	Colectiv			Instituții	
				Nume	Prenume	Rol	Instituția	Rol
1. evaluare de teren	2015			FRÎNCULEASA	Alin	1	Muzeul Județean de Istorie și Arheologie Prahova	1

**Bibliografie**

1. Paveleț, Eugen, 2015 [Fișă de sit]
2. Frînculeasa, Alin, Punct de vedere în vederea punerii în aplicare a Legii 17/2014, 2015 [Fișă de sit]

Cod RAN	132100.24
Nume	Tumulul de la Nedelea - În Câmp
Județ	Prahova
Unitate administrativă	Ariceștii Rahtivani
Localitate	Nedelea
Punct	În Câmp (T 104)
Reper	Tumulul se află la est de satul Nedelea. La 80 m nord de DJ 101 I, ce face lăgătura între satele Nedelea și Buda, la 200 m est de stâlpul de înaltă tensiune.
Forma de relief	câmpie
Utilizare teren	agricultură
Categorie	descoperire funerară
Tip	tumul
Descriere	Tumul aplatizat, cu 25 m diametru și 0,5 m înălțime.
Descoperitor	Frînculeasa Alin
Data descoperirii	2016
Suprafața sitului	1000 mp.
Stare de conservare	medie / 19.10.2020
Riscuri antropice	Agricultură intensivă: 4 / 19.10.2020
Regim de proprietate	privat
Data ultimei modificări a fișei	19.10.2020

#### Descoperiri în cadrul sitului:

Categorie/ Tip	Epoca (Datare)	Cultura/ Faza culturală	Descriere/ Observații	Cod LMI
Tumul	Epoca bronzului	Jamnaia		

#### Bibliografie

- Frînculeasa, Alin, Frînculeasa, Alin, 2017, 1-2, 1 [Adresă]
- Paveleț, Eugen, 2017 [Fișă de sit] (sursa fișei de sit)

Cod RAN	132100.18
Nume	Tumulul de la Nedelea - Nedelea Est
Județ	Prahova
Unitate administrativă	Ariceștii Rahtivani
Localitate	Nedelea
Punct	Nedelea Est (T 74)
Reper	Tumulul se află la 400 m nord de DJ 101.
Forma de relief	câmpie
Utilizare teren	agricultură
Categorie	descoperire funerară
Tip	tumul
Descriere	În centrul tumulului se află o bornă geodezică. Tumul înalt de 1,60 m și 45 m în diametru.
Descoperitor	Alin Frînculeasa
Data descoperirii	2015
Suprafața sitului	2000 mp
Stare de conservare	bună / 25.04.2016

Riscuri antropice	Agricultură intensivă: 3 / 25.04.2016
Regim de proprietate	privat
Data ultimei modificări a fișei	19.10.2020

#### Descoperiri în cadrul sitului:

Categorie/ Tip	Epoca (Datare)	Cultura/ Faza culturală	Descriere/ Observații	Cod LMI
Tumul	Epoca bronzului târziu	Yamnaia		

#### Cercetare:

Tip cercetare	An cercetare	Număr campanie	Observații	Colectiv			Instituții	
				Nume	Prenume	Rol	Instituția	Rol
1.	2015			FRÎNCULEASA	Alin	1	Muzeul Județean de Istorie și Arheologie Prahova	1

#### Bibliografie

1. Paveleț, Eugen, 2015 [Fișă de sit]
2. Frînculeasa, Alin, Punct de vedere în vederea punerii în aplicare a Legii 17/2014, 2015 [Fișă de sit] (sursa fișei de sit)

Cod RAN	132093.04
Nume	Tumulul de la Buda - În Câmp (T 19)
Județ	Prahova
Unitate administrativă	Ariceștii Rahtivani
Localitate	Buda
Punct	În Câmp (T 19)
Reper	Tumul aflat la 420 m nord de DJ 101I, ce leagă satele Buda și Nedelea și la est de drumul european 26, la 3500 mest de T18 (Cod RAN 132093.03)
Forma de relief	câmpie
Utilizare teren	agricultură
Categorie	descoperire funerară
Tip	tumul
Descriere	Tumul aplatizat înalt de 1,1 m și cu diametru de cca. 40 m.
Descoperitor	Alin Frînculeasa
Data descoperirii	2015
Suprafața sitului	2500 mp
Stare de conservare	bună / 27.04.2016
Riscuri antropice	Agricultură intensivă: 3 / 27.04.2016
Regim de proprietate	privat
Data ultimei modificări a fișei	14.09.2020

#### Descoperiri în cadrul sitului:

Categorie/ Tip	Epoca (Datare)	Cultura/ Faza culturală	Descriere/ Observații	Cod LMI
Tumul	Epoca bronzului timpuriu	Yamnaia		

Cercetare:								
Tip cercetare	An cercetare	Număr campanie	Observații	Colectiv			Instituții	
				Nume	Prenume	Rol	Instituția	Rol
1. evaluare de teren	2015			FRÎNCULEASA	Alin	1	Muzeul Județean de Istorie și Arheologie Prahova	1

Bibliografie
1. Paveleț, Eugen, 2015 [Fișă de sit]
2. Frînculeasa, Alin, Punct de vedere în vederea punerii în aplicare a Legii 17/2014, 2015 [Fișă de sit]

Cod RAN	132093.03
Nume	Tumulul de la Buda - În Câmp (T 18)
Județ	Prahova
Unitate administrativă	Ariceștii Rahtivani
Localitate	Buda
Punct	În Câmp (T 18)
Reper	Tumulul se află la 500 m nord de DJ 101I, ce leagă satele Buda și Nedelea și la vest de drumul european 26.
Forma de relief	câmpie
Utilizare teren	agricultură
Categorie	descoperire funerară
Tip	tumul
Descriere	Tumul aplatizat, înalt de 1,6 m cu diametru de cca. 50 m.
Descoperitor	Alin Frînculeasa
Data descoperirii	2015
Suprafața sitului	2500 mp
Stare de conservare	bună / 26.04.2016
Riscuri antropice	Agricultură intensivă: 3 / 26.04.2016
Regim de proprietate	privat
Data ultimei modificări a fișei	14.09.2020

#### Descoperiri în cadrul sitului:

Categorie/ Tip	Epoca (Datare)	Cultura/ Faza culturală	Descriere/ Observații	Cod LMI
Tumul	Epoca bronzului timpuriu	Yamnaia		

#### Cercetare:

Tip cercetare	An cercetare	Număr campanie	Observații	Colectiv			Instituții	
				Nume	Prenume	Rol	Instituția	Rol
1. evaluare de teren	2015			FRÎNCULEASA	Alin	1	Muzeul Județean de Istorie și Arheologie Prahova	1

**Bibliografie**

1. Paveleț, Eugen, 2015 [Fișă de sit]
2. Frînculeasa, Alin, Punct de vedere în vederea punerii în aplicare a Legii 17/2014, 2015 [Fișă de sit]

Cod RAN	132100.25
Nume	Tumulul de la Nedelea - În Câmp
Județ	Prahova
Unitate administrativă	Ariceștii Rahtivani
Localitate	Nedelea
Punct	În Câmp (T 109)
Reper	Tumulul se află la est de satul Nedelea. La 1 km nord de DJ 101 I, ce face legătura între satele Nedelea și Buda, la 200 m est de De.
Forma de relief	câmpie
Utilizare teren	agricultură
Categorie	descoperire funerară
Tip	tumul
Descriere	Tumul aplatizat, așezat în câmpie. Acesta are diametrul de cca. 30 m și 0,8 m înălțime.
Descoperitor	Frînculeasa Alin
Data descoperirii	2020
Stare de conservare	medie / 19.10.2020
Riscuri antropice	Agricultură intensivă: 4 / 19.10.2020
Regim de proprietate	privat
Data ultimei modificări a fișei	19.10.2020

**Descoperiri în cadrul sitului:**

Categorie/ Tip	Epoca (Datare)	Cultura/ Faza culturală	Descriere/ Observații	Cod LMI
Tumul	Epoca bronzului	Yamna		

**Bibliografie**

1. Frînculeasa, Alin, Situri arheologice inedite pe raza comunei Ariceștii Rahtivani, 2020, 2, 1 [Actualizare PUG]
2. Paveleț, Eugen, 2020 [Fișă de sit] (sursa fișei de sit)

Cod RAN	132100.26
Nume	Tumulul de la Nedelea - În Câmp
Județ	Prahova
Unitate administrativă	Ariceștii Rahtivani
Localitate	Nedelea
Punct	În Câmp (T 110)
Reper	Tumulul se află la est de satul Nedelea, la 1 km nord de DJ 101 I, ce face legătura între satele Nedelea și Buda, la 100 m est de De.
Forma de relief	câmpie
Utilizare teren	agricultură

Categorie	descoperire funerară
Tip	tumul
Descriere	Tumul aplatizat, așezat în câmpie. Acesta are diametrul de cca. 30 m și 0,5 m înălțime.
Observații	Tumul amplasat pe o curba de nivel.
Descoperitor	Frînculeasa Alin
Data descoperirii	2020
Stare de conservare	precară / 19.10.2020
Riscuri antropice	Agricultură intensivă: 3 / 19.10.2020
Regim de proprietate	privat
Data ultimei modificări a fișei	19.10.2020

#### Descoperiri în cadrul sitului:

Categorie/ Tip	Epoca (Datare)	Cultura/ Faza culturală	Descriere/ Observații	Cod LMI
Tumul	Epoca bronzului	Yamnaja		

#### Bibliografie

1. Frînculeasa, Alin, Situri arheologice inedite pe raza comunei Ariceștii Rahtivani, 2020, 2-3, 1 [Actualizare PUG]
2. Paveleț, Eugen, 2020 [Fișă de sit] (sursa fișei de sit)

Cod RAN	132100.28
Nume	Tumulul de la Nedelea - În Câmp
Județ	Prahova
Unitate administrativă	Ariceștii Rahtivani
Localitate	Nedelea
Punct	În Câmp (T 112)
Reper	Tumulul este amplasat la 250 m vest de De.
Forma de relief	câmpie
Utilizare teren	agricultură
Categorie	descoperire funerară
Tip	tumul
Descriere	Tumul amplasat în câmpie. Acesta are diametrul de cca. 25 m și 0,50 m înălțime.
Observații	Tumulul este amplasat pe marginea unei curbe de nivel.
Descoperitor	Frînculeasa Alin
Data descoperirii	2020
Stare de conservare	precară / 19.10.2020
Riscuri antropice	Agricultură intensivă: 4 / 19.10.2020
Regim de proprietate	privat
Data ultimei modificări a fișei	19.10.2020

#### Descoperiri în cadrul sitului:

Categorie/ Tip	Epoca (Datare)	Cultura/ Faza culturală	Descriere/ Observații	Cod LMI
Tumul	Epoca bronzului	Yamnaja		

#### Bibliografie

1. Frînculeasa, Alin, Situri arheologice inedite descoperite pe raza comunei Ariceștii Rahtivani, 2020, 3, 1 [Actualizare PUG]

2. Paveleț, Eugen, 2020 [Fișă de sit] (sursa fișei de sit)

Cod RAN	132100.27
Nume	Tumulul de la Nedelea - În Câmp
Județ	Prahova
Unitate administrativă	Ariceștii Rahtivani
Localitate	Nedelea
Punct	În Câmp (T 111)
Reper	Tumulul este amplasat la 205 m vest de De.
Forma de relief	câmpie
Utilizare teren	agricultură
Categorie	descoperire funerară
Tip	tumul
Descriere	Tumul amplasat în câmpie. Acesta are diametrul de cca. 30 m și 1,80 m înălțime.
Descoperitor	Frînculeasa Alin
Data descoperirii	2020
Stare de conservare	bună / 19.10.2020
Riscuri antropice	Agricultură intensivă: 3 / 19.10.2020
Data ultimei modificări a fișei	19.10.2020

#### Descoperiri în cadrul sitului:

Categorie/ Tip	Epoca (Datare)	Cultura/ Faza culturală	Descriere/ Observații	Cod LMI
Tumul	Epoca bronzului	Yamnaja		

#### Bibliografie

1. Frînculeasa, Alin, Situri arheologice inedite pe raza comunei Ariceștii Rahtivani, 2020, 3, 1 [Actualizare PUG]

2. Paveleț, Eugen, 2020 [Fișă de sit] (sursa fișei de sit)

Cod RAN	132100.29
Nume	Tumulul de la Nedelea - În Câmp
Județ	Prahova
Unitate administrativă	Ariceștii Rahtivani
Localitate	Nedelea
Punct	În Câmp (T 113)
Reper	Tumulul este amplasat la 75 m vest de De.
Forma de relief	câmpie
Utilizare teren	agricultură
Categorie	descoperire funerară
Tip	tumul
Descriere	Tumulul este amplasat în câmpie, pe marginea unei curbe de nivel, are diametrul de cca. 30 m și 0,60 m înălțime.
Descoperitor	Frînculeasa Alin
Data descoperirii	2020

Stare de conservare	precară / 19.10.2020
Riscuri antropice	Agricultură intensivă: 4 / 19.10.2020
Regim de proprietate	privat
Data ultimei modificări a fișei	19.10.2020

#### Descoperiri în cadrul sitului:

Categorie/ Tip	Epoca (Datare)	Cultura/ Faza culturală	Descriere/ Observații	Cod LMI
Tumul	Epoca bronzului	Yamnaja		

#### Bibliografie

- Frînculeasa, Alin, Situri arheologice inedite de pe raza comunei Ariceștii Rahtivani, Inedit, 2020, 4, 1 [Actualizare PUG]
- Paveleț, Eugen, 2020 [Fișă de sit] (sursa fișei de sit)

Cod RAN	132100.30
Nume	Tumulul de la Nedelea - În Câmp
Județ	Prahova
Unitate administrativă	Ariceștii Rahtivani
Localitate	Nedelea
Punct	În Câmp (T 114)
Reper	Tumulul este amplasat la 130 m est de De.
Forma de relief	câmpie
Utilizare teren	agricultură
Categorie	descoperire funerară
Tip	tumul
Descriere	Tumul este amplasat în câmpie, pe marginea unei curbe de nivel și are diametrul de cca. 30 m și 1,00 m înălțime.
Descoperitor	Frînculeasa Alin
Data descoperirii	2020
Stare de conservare	medie / 19.10.2020
Riscuri antropice	Agricultură intensivă: 4 / 19.10.2020
Regim de proprietate	privat
Data ultimei modificări a fișei	19.10.2020

#### Descoperiri în cadrul sitului:

Categorie/ Tip	Epoca (Datare)	Cultura/ Faza culturală	Descriere/ Observații	Cod LMI
Tumul	Epoca bronzului	Yamnaja		

#### Bibliografie

- Frînculeasa, Alin, Situri arheologice inedite de pe raza comunei Ariceștii Rahtivani, 2020, 4, 1 [Actualizare PUG]
- Paveleț, Eugen, 2020 [Fișă de sit] (sursa fișei de sit)

Cod RAN	132084.41
Nume	Tumulul de la Ariceștii Rahtivani - La Calea Ferată
Județ	Prahova



Unitate administrativă	Ariceștii Rahtivani
Localitate	Ariceștii Rahtivani
Punct	La Calea Ferată (T 93)
Reper	Tumulul se află la est - nord-est de satul Nedelea și la vest de calea ferată Ploiești-Brașov
Forma de relief	câmpie
Utilizare teren	agricultură
Categorie	descoperire funerară
Tip	tumul
Descriere	Tumul aplatizat cu înălțimea de 0,5 m și diametrul de 35 m.
Descoperitor	Alin Frânculeasa
Data descoperirii	2015
Suprafața sitului	1400 mp
Stare de conservare	medie / 07.06.2016
Riscuri antropice	Agricultură intensivă: 4 / 07.06.2016
Regim de proprietate	privat
Data ultimei modificări a fișei	19.10.2020

#### Descoperiri în cadrul sitului:

Categorie/ Tip	Epoca (Datare)	Cultura/ Faza culturală	Descriere/ Observații	Cod LMI
Tumul	Epoca bronzului timpuriu	Yamnaia		

#### Cercetare:

Tip cercetare	An cercetare	Număr campanie	Observații	Colectiv			Instituții	
				Nume	Prenume	Rol	Instituția	Rol
1. evaluare de teren	2015			FRÂNCULEASA	Alin	1	Muzeul Județean de Istorie și Arheologie Prahova	1

#### Bibliografie

1. Paveleț, Eugen, 2015 [Fișă de sit]
2. Frânculeasa, Alin, Punct de vedere în vederea punerii în aplicare a Legii 17/2014, 2015 [Fișă de sit]

Cod RAN	132084.09
Nume	Tumulul de la Ariceștii Rahtivani - T 25
Județ	Prahova
Unitate administrativă	Ariceștii Rahtivani
Localitate	Ariceștii Rahtivani
Punct	T 25
Reper	Tumulul se află la 500 m vest de calea ferată Ploiești-Câmpina-Brașov, în interiorul balastierii General Construct, în colțul de sud-vest, la nord de De 35.
Forma de relief	câmpie
Utilizare teren	agricultură
Categorie	descoperire funerară

Tip	tumul
Descriere	Tumulul este înalt de cca. 3,5 m și are un diametru de 30 - 35 m. A fost cercetat integral, fiind descoperit un mormânt cu ocră roșu - defunct ghemuit, așezat într-o groapă ovală cu dimensiuni reduse. Fără inventar funerar.
Observații	În zonă urmează a fi dată în funcțiune o balastieră. Situl a fost descărcat de sarcina arheologică prin certificatul nr. 9/25-iulie-2011.
Data descoperirii	2008
Suprafața sitului	1000 mp
Stare de conservare	bună / 03.02.2011
Data ultimei modificări a fișei	19.10.2020

#### Descoperiri în cadrul sitului:

Categorie/ Tip	Epoca (Datare)	Cultura/ Faza culturală	Descriere/ Observații	Cod LMI
Tumul	necunoscută			

#### Bibliografie

1. Paveleț, Eugen, 2010 [Fișă de sit] (sursa fișei de sit)

Cod RAN	132084.10
Nume	Tumulul de la Ariceștii Rahtivani - T 47
Județ	Prahova
Unitate administrativă	Ariceștii Rahtivani
Localitate	Ariceștii Rahtivani
Punct	T 47
Reper	Tumul aflat la 50 m vest de calea ferată în partea de nord-est a satului Ariceștii Rahtivani.
Forma de relief	câmpie
Utilizare teren	agricultură
Categorie	descoperire funerară
Tip	tumul
Descriere	Tumul înalt de cca. 1,8 m cu diametrul de 20 m.
Data descoperirii	2010
Suprafața sitului	800 mp
Stare de conservare	bună / 03.02.2011
Riscuri antropice	Agricultură intensivă: 2 / 16.09.2020
Regim de proprietate	privat
Data ultimei modificări a fișei	19.10.2020

#### Descoperiri în cadrul sitului:

Categorie/ Tip	Epoca (Datare)	Cultura/ Faza culturală	Descriere/ Observații	Cod LMI
Tumul	Epoca bronzului			

#### Bibliografie

1. Paveleț, Eugen, 2010 [Fișă de sit] (sursa fișei de sit)

2. Frînculeasa, Alin, Punct de vedere în vederea punerii în aplicare a Legii 17/2014, 2015 [Fișă de sit]

Cod RAN	132084.42
Nume	Tumulul de la Ariceștii Rahtivani - La Calea Ferată
Județ	Prahova
Unitate administrativă	Ariceștii Rahtivani
Localitate	Ariceștii Rahtivani
Punct	La Calea Ferată (T 94)
Reper	Tumulul se află la est - nord-est de satul Nedelea și la 50 m vest de calea ferată Ploiești-Brașov
Forma de relief	câmpie
Utilizare teren	agricultură
Categorie	descoperire funerară
Tip	tumul
Descriere	Tumul aplatizat cu înălțimea de 0,4 m și diametrul de 35 m.
Descoperitor	Alin Frînculeasa
Data descoperirii	2015
Suprafața sitului	1400 mp
Stare de conservare	medie / 07.06.2016
Riscuri antropice	Agricultură intensivă: 5 / 07.06.2016
Regim de proprietate	privat
Data ultimei modificări a fișei	19.10.2020

#### Descoperiri în cadrul sitului:

Categorie/ Tip	Epoca (Datare)	Cultura/ Faza culturală	Descriere/ Observații	Cod LMI
Tumul	Epoca bronzului timpuriu	Yamnaia		

#### Cercetare:

Tip cercetare	An cercetare	Număr campanie	Observații	Colectiv			Instituții	
				Nume	Prenume	Rol	Instituția	Rol
1. evaluare de teren	2015			FRÎNCULEASA	Alin	1	Muzeul Județean de Istorie și Arheologie Prahova	1

#### Bibliografie

- Paveleț, Eugen, 2015 [Fișă de sit] (sursa fișei de sit)
- Frînculeasa, Alin, Punct de vedere în vederea punerii în aplicare a Legii 17/2014, 2015 [Fișă de sit]

Cod RAN	132084.43
Nume	Tumulul de la Ariceștii Rahtivani - La Câmp
Județ	Prahova
Unitate administrativă	Ariceștii Rahtivani
Localitate	Ariceștii Rahtivani
Punct	La Câmp (T 95)
Reper	Tumulul se află la vest - nord-est de satul Nedelea și la limita cu comuna Florești.
Forma de relief	câmpie

Utilizare teren	agricultură
Categorie	descoperire funerară
Tip	tumul
Descriere	Tumul aplatizat cu înălțimea de 0,6 m și diametrul de 35 m.
Observații	Situl este răspândit atât pe raza localității Ariceștii Rahtivani, cod RAN 132084.43, cât și pe teritoriul localității Florești, cod RAN 133349.31.
Descoperitor	Alin Frînculeasa
Data descoperirii	2015
Suprafața sitului	1400 mp
Stare de conservare	medie / 07.06.2016
Riscuri antropice	Agricultură intensivă: 4 / 07.06.2016
Regim de proprietate	privat
Data ultimei modificări a fișei	10.06.2021

#### Descoperiri în cadrul sitului:

Categorie/ Tip	Epoca (Datare)	Cultura/ Faza culturală	Descriere/ Observații	Cod LMI
Tumul	Epoca bronzului timpuriu	Yamnaia		

#### Cercetare:

Tip cercetare	An cercetare	Număr campanie	Observații	Colectiv			Instituții	
				Nume	Prenume	Rol	Instituția	Rol
1. evaluare de teren	2015			FRÎNCULEASA	Alin	1	Muzeul Județean de Istorie și Arheologie Prahova	1

#### Bibliografie

1. Paveleț, Eugen, 2015 [Fișă de sit] (sursa fișei de sit)
2. Frînculeasa, Alin, Punct de vedere în vederea punerii în aplicare a Legii 17/2014, 2015 [Fișă de sit]

Cod RAN	132084.44
Nume	Tumulul de la Ariceștii Rahtivani - La Câmp
Județ	Prahova
Unitate administrativă	Ariceștii Rahtivani
Localitate	Ariceștii Rahtivani
Punct	La Câmp (T 96)
Reper	Tumulul se află la est - nord-est de satul Nedelea, la 80 m sud de De 130 și la vest de drumul european 26.
Forma de relief	câmpie
Utilizare teren	agricultură
Categorie	descoperire funerară
Tip	tumul
Descriere	Tumul aplatizat cu înălțimea de 0,6 m și diametrul de 40 m.
Descoperitor	Alin Frînculeasa
Data descoperirii	2015

Suprafața sitului	1400 mp
Stare de conservare	medie / 07.06.2016
Riscuri antropice	Agricultură intensivă: 4 / 07.06.2016
Regim de proprietate	privat
Data ultimei modificări a fișei	19.10.2020

#### Descoperiri în cadrul sitului:

Categorie/ Tip	Epoca (Datare)	Cultura/ Faza culturală	Descriere/ Observații	Cod LMI
Tumul	Epoca bronzului timpuriu	Yamnaia		

#### Cercetare:

Tip cercetare	An cercetare	Număr campanie	Observații	Colectiv			Instituții	
				Nume	Prenume	Rol	Instituția	Rol
1. evaluare de teren	2015			FRÎNCULEASA	Alin	1	Muzeul Județean de Istorie și Arheologie Prahova	1

#### Bibliografie

1. Paveleț, Eugen, 2015 [Fișă de sit]
2. Frînculeasa, Alin, Punct de vedere în vederea punerii în aplicare a Legii 17/2014, 2015 [Fișă de sit]

Cod RAN	132100.30
Nume	Tumulul de la Nedelea - În Câmp
Județ	Prahova
Unitate administrativă	Ariceștii Rahtivani
Localitate	Nedelea
Punct	În Câmp (T 114)
Reper	Tumulul este amplasat la 130 m est de De.
Forma de relief	câmpie
Utilizare teren	agricultură
Categorie	descoperire funerară
Tip	tumul
Descriere	Tumul este amplasat în câmpie, pe marginea unei curbe de nivel și are diametrul de cca. 30 m și 1,00 m înălțime.
Descoperitor	Frînculeasa Alin
Data descoperirii	2020
Stare de conservare	medie / 19.10.2020
Riscuri antropice	Agricultură intensivă: 4 / 19.10.2020
Regim de proprietate	privat
Data ultimei modificări a fișei	19.10.2020

#### Descoperiri în cadrul sitului:

Categorie/ Tip	Epoca (Datare)	Cultura/ Faza culturală	Descriere/ Observații	Cod LMI
Tumul	Epoca bronzului	Yamnaia		

<b>Bibliografie</b>	
1. Frînculeasa, Alin, Situri arheologice inedite de pe raza comunei Ariceștii Rahtivani, 2020, 4, 1 [Actualizare PUG]	
2. Paveleț, Eugen, 2020 [Fișă de sit] (sursa fișei de sit)	

Cod RAN	132100.22
Nume	Tumulul de la Nedelea - La Drum
Județ	Prahova
Unitate administrativă	Ariceștii Rahtivani
Localitate	Nedelea
Punct	La Drum (T 78)
Reper	Tumulul se află la nord-nord-est de satul Nedelea și la sud de localitatea Florești
Forma de relief	câmpie
Utilizare teren	agricultură
Categorie	descoperire funerară
Tip	tumul
Descriere	Tumul înalt 1,2 m cu diametrul 45 m.
Observații	Tumul aplatizat de lucrările agricole
Descoperitor	Alin Frînculeasa
Data descoperirii	2015
Suprafața sitului	1500 mp
Stare de conservare	bună / 20.04.2016
Riscuri antropice	Agricultură intensivă: 4 / 20.04.2016
Regim de proprietate	privat
Data ultimei modificări a fișei	19.10.2020

#### Descoperiri în cadrul sitului:

Categorie/ Tip	Epoca (Datare)	Cultura/ Faza culturală	Descriere/ Observații	Cod LMI
tumul	Epoca bronzului timpuriu	Yamnaia		

#### Cercetare:

Tip cercetare	An cercetare	Număr campanie	Observații	Colectiv			Instituții	
				Nume	Prenume	Rol	Instituția	Rol
1. evaluare de teren	2015			FRÎNCULEASA	Alin	1	Muzeul Județean de Istorie și Arheologie Prahova	1

#### Bibliografie

- Paveleț, Eugen, 2015 [Fișă de sit]
- Frînculeasa, Alin, Punct de vedere în vederea punerii în aplicare a Legii 17/2014, 2015 [Fișă de sit] (sursa fișei de sit)

Cod RAN	132100.21
---------	-----------

Nume	Tumulul de la Nedelea - În Câmp
Județ	Prahova
Unitate administrativă	Ariceștii Rahtivani
Localitate	Nedelea
Punct	În Câmp (T 77)
Reper	Tumulul se află la nord-nord-est de satul Nedelea și la sud de localitatea Florești, la 150 m sud de drumul european 130 și la 900 m est de balastieră.
Forma de relief	câmpie
Utilizare teren	agricultură
Categorie	descoperire funerară
Tip	tumul
Descriere	Tumul înalt de 1,2 m și diametrul de 45 m.
Observații	Tumul aplatizat de lucrările agricole
Descoperitor	Alin Frînculeasa
Data descoperirii	2015
Suprafața sitului	1500 mp
Stare de conservare	bună / 26.04.2016
Riscuri antropice	Agricultură intensivă: 3 / 26.04.2016
Regim de proprietate	privat
Data ultimei modificări a fișei	19.10.2020

#### Descoperiri în cadrul sitului:

Categorie/ Tip	Epoca (Datare)	Cultura/ Faza culturală	Descriere/ Observații	Cod LMI
Tumul	Epoca bronzului timpuriu	Yamnaia		

#### Cercetare:

Tip cercetare	An cercetare	Număr campanie	Observații	Colectiv			Instituții	
				Nume	Prenume	Rol	Instituția	Rol
1. evaluare de teren	2015			FRÎNCULEASA	Alin	1	Muzeul Județean de Istorie și Arheologie Prahova	1

#### Bibliografie

- Paveleț, Eugen, 2015 [Fișă de sit]
- Frînculeasa, Alin, Punct de vedere în vederea punerii în aplicare a Legii 17/2014, 2015 [Fișă de sit] (sursa fișei de sit)

Cod RAN	132100.20
Nume	Tumulul de la Nedelea - În Câmp
Județ	Prahova
Unitate administrativă	Ariceștii Rahtivani
Localitate	Nedelea
Punct	În Câmp (T 76)

Reper	Tumulul este localizat la limita de nord a comunei și la sud de localitatea Florești, la sud de drumul european 130 și la 430 m est de balastieră.
Forma de relief	câmpie
Utilizare teren	agricultură
Categorie	descoperire funerară
Tip	tumul
Descriere	Tumul înalt de 0,8 m. Pare să fi avut un diametru de circa 50 m.
Observații	Tumul distrus în proporție de cca. 90 m.
Descoperitor	Alin Frînculeasa
Data descoperirii	2015
Suprafața sitului	1500 mp
Stare de conservare	precară / 26.04.2016
Riscuri antropice	Demolare: 5 / 26.04.2016; Agricultură intensivă: 5 / 26.04.2016
Regim de proprietate	privat
Data ultimei modificări a fișei	19.10.2020

#### Descoperiri în cadrul sitului:

Categorie/ Tip	Epoca (Datare)	Cultura/ Faza culturală	Descriere/ Observații	Cod LMI
Tumul	Epoca bronzului timpuriu	Yamnaia		

#### Cercetare:

Tip cercetare	An cercetare	Număr campanie	Observații	Colectiv			Instituții	
				Nume	Prenume	Rol	Instituția	Rol
1. evaluare de teren	2015			FRÎNCULEASA	Alin	1	Muzeul Județean de Istorie și Arheologie Prahova	1

#### Bibliografie

1. Paveleț, Eugen, 2015 [Fișă de sit]
2. Frînculeasa, Alin, Punct de vedere în vederea punerii în aplicare a Legii 17/2014, 2015 [Fișă de sit] (sursa fișei de sit)

Cod RAN	132100.19
Nume	Tumulul de la Nedelea - La Drum
Județ	Prahova
Unitate administrativă	Ariceștii Rahtivani
Localitate	Nedelea
Punct	La Drum (T 75)
Reper	Tumulul se află la 1,2 km nord de DJ 101, fiind suprapus de drumul european 18.
Forma de relief	câmpie
Utilizare teren	agricultură și drum
Categorie	descoperire funerară



Tip	tumul
Descriere	Tumul înalt de 3,20 m și de 60 m diametru.
Descoperitor	Alin Frînculeasa
Data descoperirii	2015
Suprafața sitului	3000 mp
Stare de conservare	bună / 25.04.2016
Riscuri antropice	Demolare: 2 / 25.04.2016; Agricultură intensivă: 3 / 25.04.2016
Regim de proprietate	privat
Data ultimei modificări a fișei	19.10.2020

#### Descoperiri în cadrul sitului:

Categorie/ Tip	Epoca (Datare)	Cultura/ Faza culturală	Descriere/ Observații	Cod LMI
Tumul	Epoca bronzului timpuriu	Yamnaia		

#### Cercetare:

Tip cercetare	An cercetare	Număr campanie	Observații	Colectiv			Instituții	
				Nume	Prenume	Rol	Instituția	Rol
1. evaluare de teren	2015			FRÎNCULEASA	Alin	1	Muzeul Județean de Istorie și Arheologie Prahova	1

#### Bibliografie

1. Paveleț, Eugen, 2015 [Fișă de sit]
2. Frînculeasa, Alin, Punct de vedere în vederea punerii în aplicare a Legii 17/2014, 2015 [Fișă de sit] (sursa fișei de sit)

## UAT BĂICOI

Cod RAN	130990.20
Nume	Tumulul de la Băicoi - În Câmp
Județ	Prahova
Unitate administrativă	Oraș Băicoi
Localitate	Băicoi
Punct	În Câmp (T 20)
Reper	Tumulul se află la 320 m nord est de calea ferată Ploiesti Brasov, la 1 km sud - vest de Movila Vulpii.
Forma de relief	câmpie
Utilizare teren	agricultură
Categorie	descoperire funerară
Tip	tumul
Descriere	Tumulul are diametrul de 45 m și înălțime de 1 m
Observații	Tumulul este aplatizat din cauza lucrărilor agricole repetate.
Descoperitor	Frînculeasa Alin și Preda Bianca
Data descoperirii	2015
Suprafața sitului	1500 mp

Stare de conservare	medie / 20.10.2020
Riscuri antropice	Agricultură intensivă: 4 / 20.10.2020
Regim de proprietate	privat
Data ultimei modificări a fișei	20.10.2020

#### Descoperiri în cadrul sitului:

Categorie/ Tip	Epoca (Datare)	Cultura/ Faza culturală	Descriere/ Observații	Cod LMI
Tumul	Epoca bronzului	Yamnaja		

#### Bibliografie

1. Frînculeasa, Alin, Actualizare PUG oraș Băicoi, 2018 [Actualizare PUG]
2. Paveleț, Eugen, 2018 [Fișă de sit] (sursa fișei de sit)

Cod RAN	130990.25
Nume	Tumulul de la Băicoi - În Câmp
Județ	Prahova
Unitate administrativă	Oraș Băicoi
Localitate	Băicoi
Punct	În Câmp (T 25)
Reper	Tumulul se află la 430 m nord-est de Calea Ferată, la 550 m nord-vest de T 23.
Forma de relief	câmpie
Utilizare teren	agricultură
Categorie	descoperire funerară
Tip	tumul
Descriere	Tumulul are diametrul de 25 m și înălțime de 0,5 m.
Observații	Tumulul este aplatizat din cauza lucrărilor agricole repetate.
Descoperitor	Frînculeasa Alin
Data descoperirii	2018
Suprafața sitului	1000 mp
Stare de conservare	medie / 20.10.2020
Riscuri antropice	Agricultură intensivă: 4 / 20.10.2020
Regim de proprietate	privat
Data ultimei modificări a fișei	20.10.2020

#### Descoperiri în cadrul sitului:

Categorie/ Tip	Epoca (Datare)	Cultura/ Faza culturală	Descriere/ Observații	Cod LMI
Tumul	Epoca bronzului	Yamnaja		

#### Bibliografie

1. Frînculeasa, Alin, Actualizare PUG oraș Băicoi, 2018 [Actualizare PUG]
2. Paveleț, Eugen, 2018 [Fișă de sit] (sursa fișei de sit)

Cod RAN	130990.23
Nume	Tumulul de la Băicoi - În Câmp
Județ	Prahova

Unitate administrativă	Oraș Băicoi
Localitate	Băicoi
Punct	În Câmp (T 23)
Reper	Tumulul se află la 530 m nord est de Calea Ferata, la 1,1 km sud-vest de Clădirea Forja Neptun.
Forma de relief	câmpie
Utilizare teren	agricultură
Categorie	descoperire funerară
Tip	tumul
Descriere	Tumulul are diametrul de 35 m și înălțime de 0,5 m.
Observații	Tumulul este aplatizat din cauza lucrărilor agricole repetate.
Descoperitor	Frînculeasa Alin
Data descoperirii	2017
Suprafața sitului	1000 mp
Stare de conservare	precară / 20.10.2020
Riscuri antropice	Agricultură intensivă: 4 / 20.10.2020
Regim de proprietate	privat
Data ultimei modificări a fișei	20.10.2020

#### Descoperiri în cadrul sitului:

Categorie/ Tip	Epoca (Datare)	Cultura/ Faza culturală	Descriere/ Observații	Cod LMI
Tumul	Epoca bronzului	Yamnaja		

#### Bibliografie

1. Frînculeasa, Alin, Actualizare PUG oraș Băicoi, 2018 [Actualizare PUG]
2. Paveleț, Eugen, 2018 [Fișă de sit] (sursa fișei de sit)

Cod RAN	130990.24
Nume	Tumulul de la Băicoi - În Câmp
Județ	Prahova
Unitate administrativă	Oraș Băicoi
Localitate	Băicoi
Punct	În Câmp (T 24)
Reper	Tumulul se află la 310 m nord est de Calea Ferată, la 600 m sud-vest de linia de înaltă tensiune.
Forma de relief	câmpie
Utilizare teren	agricultură
Categorie	descoperire funerară
Tip	tumul
Descriere	Tumulul are diametrul de 25 m și înălțime de 0,3 m
Observații	Tumulul este aplatizat din cauza lucrărilor agricole repetate.
Descoperitor	Frînculeasa Alin
Data descoperirii	2018
Suprafața sitului	1000 mp
Stare de conservare	precară / 20.10.2020
Riscuri antropice	Agricultură intensivă: 4 / 20.10.2020
Regim de proprietate	privat

Data ultimei modificări a fișei	20.10.2020			
<b>Descoperiri în cadrul sitului:</b>				
Categorie/ Tip	Epoca (Datare)	Cultura/ Faza culturală	Descriere/ Observații	Cod LMI
Tumul	Epoca bronzului	Yamnaja		
<b>Bibliografie</b>				
1. Frînculeasa, Alin, Actualizare PUG oraș Băicoi, 2018 [Actualizare PUG]				
2. Paveleț, Eugen, 2018 [Fișă de sit] (sursa fișei de sit)				

Cod RAN	130990.13			
Nume	Tumulul de la Băicoi - T 10			
Județ	Prahova			
Unitate administrativă	Oraș Băicoi			
Localitate	Băicoi			
Punct	T 10			
Reper	Tumulul se află la 450 m sud de DE 60.			
Forma de relief	câmpie			
Utilizare teren	agricultură			
Categorie	descoperire funerară			
Tip	tumul			
Descriere	Tumul înalt de 0,8 m cu diametru 60 x 60 m.			
Observații	Tumulul este aplatizat, arat sistematic.			
Data descoperirii	2010			
Suprafața sitului	2500 mp			
Stare de conservare	bună / 08.12.2010			
Riscuri antropice	Afectare parțială: 2 / 02.02.2011; Agricultură intensivă: 2 / 30.09.2020			
Data ultimei modificări a fișei	30.09.2020			
<b>Descoperiri în cadrul sitului:</b>				
Categorie/ Tip	Epoca (Datare)	Cultura/ Faza culturală	Descriere/ Observații	Cod LMI
Tumul	Epoca bronzului			
<b>Bibliografie</b>				
1. Frînculeasa, Alin, 2010 [studiu istoric PUG] (sursa fișei de sit)				

Cod RAN	130990.28			
Nume	Tumulul de la Băicoi - T 28			
Județ	Prahova			
Unitate administrativă	Oraș Băicoi			
Localitate	Băicoi			
Punct	T 28			
Reper	Tumulul se află în extravilan, la 380 m de DE 60.			
Forma de relief	câmpie			
Utilizare teren	agricultură			

Categorie	descoperire funerară
Tip	tumul
Descriere	Tumulul are înălțimea de 0,2 m și diametru cca. 15 m.
Observații	Tumulul este aplatizat din cauza lucrărilor agricole repetate.
Descoperitor	Frînculeasa Alin
Data descoperirii	2018
Suprafața sitului	1000 mp
Stare de conservare	precară / 20.10.2020
Riscuri antropice	Afectare parțială: 5 / 20.10.2020
Regim de proprietate	privat
Data ultimei modificări a fișei	20.10.2020

#### Descoperiri în cadrul sitului:

Categorie/ Tip	Epoca (Datare)	Cultura/ Faza culturală	Descriere/ Observații	Cod LMI
Tumul	Epoca bronzului	Yamnaja		

#### Bibliografie

1. Frînculeasa, Alin, Actualizare PUG oraș Băicoi, 2018, 15, 1-2 [Actualizare PUG]
2. Paveleț, Eugen, 2018 [Fișă de sit] (sursa fișei de sit)

Cod RAN	130990.27
Nume	Tumulul de la Băicoi - T 27
Județ	Prahova
Unitate administrativă	Oraș Băicoi
Localitate	Băicoi
Reper	Tumulul se află în extravilan, lângă T 26 (Cod RAN 130990.26).
Forma de relief	câmpie
Utilizare teren	agricultură
Categorie	descoperire funerară
Tip	tumul
Descriere	Tumulul are înălțimea de 0,4 m și diametru cca. 20 m.
Observații	Tumulul este aplatizat din cauza lucrărilor agricole repetate.
Descoperitor	Frînculeasa Alin
Data descoperirii	2018
Suprafața sitului	1000 mp
Stare de conservare	precară / 20.10.2020
Riscuri antropice	Agricultură intensivă: 5 / 20.10.2020
Regim de proprietate	privat
Data ultimei modificări a fișei	20.10.2020

#### Descoperiri în cadrul sitului:

Categorie/ Tip	Epoca (Datare)	Cultura/ Faza culturală	Descriere/ Observații	Cod LMI
Tumul	Epoca bronzului	Yamnaja		

#### Bibliografie

1. Frînculeasa, Alin, Actualizare PUG oraș Băicoi, 2018 [Actualizare PUG]

2. Paveleț, Eugen, 2018 [Fișă de sit] (sursa fișei de sit)

Cod RAN	130990.26
Nume	Tumulul de la Băicoi - În Câmp
Județ	Prahova
Unitate administrativă	Oraș Băicoi
Localitate	Băicoi
Punct	În Câmp (T 26)
Reper	Tumulul se află la 550 m sud-vest de DE 60, la 30 m nord-est de traseul liniei de înaltă tensiune.
Forma de relief	câmpie
Utilizare teren	agricultură
Categorie	descoperire funerară
Tip	tumul
Descriere	Tumulul are diametrul de 20- 25 m și înălțime de 0,3 m
Observații	Tumulul este aplatizat din cauza lucrărilor agricole repetate.
Descoperitor	Frînculeasa Alin
Data descoperirii	2018
Suprafața sitului	1000 mp
Stare de conservare	precară / 20.10.2020
Riscuri antropice	Agricultură intensivă: 5 / 20.10.2020
Regim de proprietate	privat
Data ultimei modificări a fișei	20.10.2020

#### Descoperiri în cadrul sitului:

Categorie/ Tip	Epoca (Datare)	Cultura/ Faza culturală	Descriere/ Observații	Cod LMI
Tumul	Epoca bronzului	Yamnaja		

#### Bibliografie

1. Frînculeasa, Alin, Actualizare PUG oraș Băicoi, 2018 [Actualizare PUG]

2. Paveleț, Eugen, 2018 [Fișă de sit] (sursa fișei de sit)

Cod RAN	130990.12
Nume	Tumulul de la Băicoi - T 9
Județ	Prahova
Unitate administrativă	Oraș Băicoi
Localitate	Băicoi
Punct	T 9
Reper	Tumulul este poziționat la 1,2 km sud-vest de hala Interagro.
Forma de relief	câmpie
Utilizare teren	agricultură
Categorie	descoperire funerară
Tip	tumul
Descriere	Tumul înalt de 1,8 m, diametru 60 x 60 m.
Observații	Tumulul este aplatizat, arat sistematic.

Data descoperirii	2010
Suprafața sitului	2500 mp
Stare de conservare	bună / 08.12.2010
Riscuri antropice	Afectare parțială: 2 / 02.02.2011; Agricultură intensivă: 2 / 30.09.2020
Data ultimei modificări a fișei	30.09.2020

#### Descoperiri în cadrul sitului:

Categorie/ Tip	Epoca (Datare)	Cultura/ Faza culturală	Descriere/ Observații	Cod LMI
Tumul	Epoca bronzului			

#### Bibliografie

1. Frînculeasa, Alin, 2010 [studiu istoric PUG] (sursa fișei de sit)

Cod RAN	130990.03
Nume	Tumulul de la Băicoi - Paralela 45
Județ	Prahova
Unitate administrativă	Oraș Băicoi
Localitate	Băicoi
Punct	Paralela 45
Reper	Tumulul este localizat pe DN 1, la km. 9 după Ploiești, la sud de tumulul Movila Vulpii.
Forma de relief	câmpie
Utilizare teren	agricultură
Categorie	descoperire funerară
Tip	tumul
Observații	Tumulul este aplatizat, arat sistematic.
Data descoperirii	2010
Suprafața sitului	2000 mp
Stare de conservare	medie / 08.12.2010
Riscuri antropice	Agricultură intensivă: 2 / 30.09.2020
Regim de proprietate	privat
Data ultimei modificări a fișei	30.09.2020

#### Descoperiri în cadrul sitului:

Categorie/ Tip	Epoca (Datare)	Cultura/ Faza culturală	Descriere/ Observații	Cod LMI
Tumul	Epoca bronzului			

#### Bibliografie

1. Paveleț, Eugen, 2010 [Fișă de sit] (sursa fișei de sit)

Cod RAN	130990.11
Nume	Tumulul de la Băicoi - T 8
Județ	Prahova
Unitate administrativă	Oraș Băicoi
Localitate	Băicoi

Punct	T 8
Reper	Tumulul se află la 200 m sud de DE 60, la 120 m sud de Movila Vulpii.
Forma de relief	câmpie
Utilizare teren	agricultură
Categorie	descoperire funerară
Tip	tumul
Descriere	Tumul cu diametru de 60 m și înălțime de 0,9 m.
Observații	Tumulul este aplatizat, arat periodic.
Data descoperirii	2010
Suprafața sitului	2000 mp
Stare de conservare	bună / 08.12.2010
Riscuri antropice	Afectare parțială: 2 / 02.02.2011; Agricultură intensivă: 2 / 30.09.2020
Data ultimei modificări a fișei	30.09.2020

#### Descoperiri în cadrul sitului:

Categorie/ Tip	Epoca (Datare)	Cultura/ Faza culturală	Descriere/ Observații	Cod LMI
Tumul	Epoca bronzului			

#### Bibliografie

1. Frînculeasa, Alin, 2010 [studiu istoric PUG] (sursa fișei de sit)

Cod RAN	130990.02
Nume	Tumulul de la Băicoi - Movila Vulpii
Județ	Prahova
Unitate administrativă	Oraș Băicoi
Localitate	Băicoi
Punct	Movila Vulpii
Reper	Tumulul se află la vest de DN1, la intersecția cu drumul județean spre Liliesți.
Forma de relief	câmpie
Utilizare teren	agricultură
Categorie	descoperire funerară
Tip	tumul
Descriere	Tumul înalt de cca. 6 m, diamerul peste 30 m.
Data descoperirii	2010
Suprafața sitului	1500 mp
Stare de conservare	bună / 08.12.2010
Riscuri antropice	Afectare parțială: 2 / 02.02.2011; Agricultură intensivă: 2 / 30.09.2020
Regim de proprietate	privat
Data ultimei modificări a fișei	30.09.2020

#### Descoperiri în cadrul sitului:

Categorie/ Tip	Epoca (Datare)	Cultura/ Faza culturală	Descriere/ Observații	Cod LMI
Tumul	Epoca bronzului			



**Bibliografie**

1. Paveleț, Eugen, 2010 [Fișă de sit] (sursa fișei de sit)

Cod RAN	130990.18
Nume	Tumulul de la Băicoi - În Câmp
Județ	Prahova
Unitate administrativă	Oraș Băicoi
Localitate	Băicoi
Punct	În Câmp (T 18)
Reper	Tumulul se află la 450 m nord de DE 60 și la 350 m vest de DJ 215 spre Liliești.
Forma de relief	câmpie
Utilizare teren	agricultură
Categorie	descoperire funerară
Tip	tumul
Descriere	Tumulul are diametrul de 50 m și înălțime de 1,8 m.
Descoperitor	Frînculeasa Alin și Preda Bianca
Data descoperirii	2013
Suprafața sitului	2500 mp
Stare de conservare	bună / 20.10.2020
Riscuri antropice	Agricultură intensivă: 3 / 20.10.2020
Regim de proprietate	privat
Data ultimei modificări a fișei	20.10.2020

**Descoperiri în cadrul sitului:**

Categorie/ Tip	Epoca (Datare)	Cultura/ Faza culturală	Descriere/ Observații	Cod LMI
Tumul	Epoca bronzului	Yamnaja		

**Bibliografie**

1. Frînculeasa, Alin, Actualizare PUG Oraș Băicoi, 2018 [Actualizare PUG]
2. Paveleț, Eugen, 2018 [Fișă de sit] (sursa fișei de sit)

Cod RAN	130990.29
Nume	Tumulul de la Băicoi - T 29
Județ	Prahova
Unitate administrativă	Oraș Băicoi
Localitate	Băicoi
Punct	T 29
Reper	Tumulul se află în extravilan, la 320 m de DE 60.
Forma de relief	câmpie
Utilizare teren	agricultură
Categorie	descoperire funerară
Tip	tumul
Descriere	Tumulul are înălțimea de 0,8 m, diametru cca. 35 m.
Observații	Tumulul este aplatizat din cauza lucrărilor agricole repetate.

Descoperitor	Frânculeasa Alin			
Data descoperirii	2018			
Suprafața sitului	1000 mp			
Stare de conservare	bună / 20.10.2020			
Riscuri antropice	Agricultură intensivă: 5 / 20.10.2020			
Regim de proprietate	privat			
Data ultimei modificări a fișei	20.10.2020			
<b>Descoperiri în cadrul sitului:</b>				
<b>Categorie/ Tip</b>	<b>Epoca (Datare)</b>	<b>Cultura/ Faza culturală</b>	<b>Descriere/ Observații</b>	<b>Cod LMI</b>
Tumul	Epoca bronzului	Yamnaja		
<b>Bibliografie</b>				
1. Frânculeasa, Alin, Actualizare PUG oraș Băicoi, 2018, 16, 1-2 [Actualizare PUG]				
2. Paveleț, Eugen, 2018 [Fișă de sit] (sursa fișei de sit)				

Cod RAN	130990.01				
Nume	Tumul de la Băicoi - Movila Verde (Movila Verde)				
Județ	Prahova				
Unitate administrativă	Oraș Băicoi				
Localitate	Băicoi				
Punct	Movila Verde				
Reper	Tumulul este situat la 4 km. sud de localitatea Băicoi, la cca. 150 m est de DN 1.				
Forma de relief	câmpie				
Utilizare teren	agricultură				
Categorie	descoperire funerară				
Tip	tumul				
Data descoperirii	2009				
Riscuri antropice	Agricultură intensivă: 2 / 30.09.2020				
Regim de proprietate	privat				
Data ultimei modificări a fișei	30.09.2020				
<b>Descoperiri în cadrul sitului:</b>					
<b>Categorie/ Tip</b>	<b>Epoca (Datare)</b>	<b>Cultura/ Faza culturală</b>	<b>Descriere/ Observații</b>	<b>Cod LMI</b>	
tumul	Epoca bronzului				
<b>Cercetare:</b>					
<b>Tip cercetare</b>	<b>An cercetare</b>	<b>Număr campanie</b>	<b>Observații</b>	<b>Colectiv</b>	<b>Instituții</b>
1. periegheză				<b>Nume</b> <b>Prenume</b> <b>Rol</b>	<b>Instituția</b> <b>Rol</b>
				PAVELEȚ Eugen 1	DJPCCPCN Prahova 1
<b>Bibliografie</b>					
1. Paveleț, Eugen, 2009 [Fișă de sit] (sursa fișei de sit)					

Cod RAN	130990.15
Nume	Tumul de la Băicoi - La Drum
Județ	Prahova
Unitate administrativă	Oraș Băicoi
Localitate	Băicoi
Reper	Tumulul se află la 50 m nord - nord-est de DE 60 și 350 m sud de Movila Verde.
Forma de relief	câmpie
Utilizare teren	agricultură
Categorie	descoperire funerară
Tip	tumul
Descriere	Tumul aflat în câmpie, aplatizat, cu diametru cca. 30 - 40 m și 0,4 m înălțime.
Descoperitor	Frînculeasa Alin și Preda Bianca
Data descoperirii	2013
Suprafața sitului	1600 mp
Stare de conservare	medie / 19.10.2020
Riscuri antropice	Agricultură intensivă: 5 / 19.10.2020
Regim de proprietate	privat
Data ultimei modificări a fișei	19.10.2020

#### Descoperiri în cadrul sitului:

Categorie/ Tip	Epoca (Datare)	Cultura/ Faza culturală	Descriere/ Observații	Cod LMI
Tumul	Epoca bronzului	Yamnaja		

#### Bibliografie

1. Frînculeasa, Alin, Actualizare PUG Oraș Băicoi, 2018 [Actualizare PUG]
2. Pavelet, Eugen, 2018 [Fișă de sit] (sursa fișei de sit)

Cod RAN	130990.10
Nume	Tumulul de la Băicoi - T 7
Județ	Prahova
Unitate administrativă	Oraș Băicoi
Localitate	Băicoi
Punct	T 7
Reper	Tumulul se află la 120 m nord-est de DE 60 și la 200 m nord-est de Movila Verde.
Forma de relief	câmpie
Utilizare teren	agricultură
Categorie	descoperire funerară
Tip	tumul
Descriere	Tumul cu diametrul de 50 m și înălțime de 1,5 m
Observații	Aplatizat, arat periodic.
Data descoperirii	2010
Suprafața sitului	2000 mp
Stare de conservare	bună / 08.12.2010

Riscuri antropice	Afectare parțială: 2 / 02.02.2011; Agricultură intensivă: 2 / 30.09.2020			
Data ultimei modificări a fișei	30.09.2020			
<b>Descoperiri în cadrul sitului:</b>				
Categorie/ Tip	Epoca (Datare)	Cultura/ Faza culturală	Descriere/ Observații	Cod LMI
Tumul	Epoca bronzului			
<b>Bibliografie</b>				
1. Frînculeasa, Alin, 2010 [studiu istoric PUG] (sursa fișei de sit)				

Cod RAN	130990.16			
Nume	Tumul de la Băicoi - În Câmp			
Județ	Prahova			
Unitate administrativă	Oraș Băicoi			
Localitate	Băicoi			
Punct	În Câmp (T 16)			
Reper	Tumulul se află la 330 m nord de DE 60 și în apropierea bornei km. 92+200 m.			
Forma de relief	câmpie			
Utilizare teren	agricultură			
Categorie	descoperire funerară			
Tip	tumul			
Descriere	Tumulul se află în câmpie. Acesta este aplatizat, cu diametrul cca. 40 m și 1,6 m înălțime.			
Descoperitor	Frînculeasa Alin și Preda Bianca			
Data descoperirii	2013			
Suprafața sitului	1600 mp			
Stare de conservare	bună / 19.10.2020			
Riscuri antropice	Agricultură intensivă: 3 / 19.10.2020			
Regim de proprietate	privat			
Data ultimei modificări a fișei	19.10.2020			
<b>Descoperiri în cadrul sitului:</b>				
Categorie/ Tip	Epoca (Datare)	Cultura/ Faza culturală	Descriere/ Observații	Cod LMI
Tumul	Epoca bronzului	Yamnaja		
<b>Bibliografie</b>				
1. Frînculeasa, Alin, Actualizare PUG Oraș Băicoi, 2018 [Actualizare PUG]				
2. Paveleț, Eugen, 2018 [Fișă de sit] (sursa fișei de sit)				

Cod RAN	130990.09			
Nume	Tumulul de la Băicoi - T 6			
Județ	Prahova			
Unitate administrativă	Oraș Băicoi			
Localitate	Băicoi			

Punct	T 6
Reper	Tumulul se află la 300 m nord de calea ferată, la 200 m sud de fermă și 2 km est de DN1 (DE 60).
Forma de relief	câmpie
Utilizare teren	agricultură
Categorie	descoperire funerară
Tip	tumul
Descriere	Tumul cu diametru de 70 m și înălțime de 2,5 m.
Observații	Tumulul este aplatizat, arat periodic.
Data descoperirii	2010
Suprafața sitului	3000 mp
Stare de conservare	bună / 08.12.2010
Riscuri antropice	Afectare parțială: 2 / 02.02.2011; Agricultură intensivă: 2 / 30.09.2020
Data ultimei modificări a fișei	30.09.2020

#### Descoperiri în cadrul sitului:

Categorie/ Tip	Epoca (Datare)	Cultura/ Faza culturală	Descriere/ Observații	Cod LMI
Tumul	Epoca bronzului			

#### Bibliografie

1. Frînculeasa, Alin, 2010 [studiu istoric PUG] (sursa fișei de sit)

Cod RAN	130990.30
Nume	Tumulul de la Băicoi - Calea ferată
Județ	Prahova
Unitate administrativă	Oraș Băicoi
Localitate	Băicoi
Punct	Calea ferată (T 30)
Reper	Tumulul se află în extravilan, la 320 m nord - vest de T 20, la 50 m nord-est de Calea ferată.
Forma de relief	câmpie
Utilizare teren	agricultură
Categorie	descoperire funerară
Tip	tumul
Descriere	Tumulul are înălțimea de 0,2 m și diametru cca. 20 m.
Observații	Tumulul este aplatizat din cauza lucrărilor agricole repetate.
Descoperitor	Frînculeasa Alin
Data descoperirii	2018
Suprafața sitului	500 mp
Stare de conservare	precară / 20.10.2020
Riscuri antropice	Agricultură intensivă: 5 / 20.10.2020
Regim de proprietate	privat
Data ultimei modificări a fișei	20.10.2020

#### Descoperiri în cadrul sitului:

Categorie/ Tip	Epoca (Datare)	Cultura/ Faza culturală	Descriere/ Observații	Cod LMI
----------------	----------------	-------------------------	-----------------------	---------

Tumul	Epoca bronzului	Yamnaja		
<b>Bibliografie</b>				
1. Frînculeasa, Alin, Actualizare PUG oraș Băicoi, 2018, 16, 1-2 [Actualizare PUG]				
2. Paveleț, Eugen, 2018 [Fișă de sit] (sursa fișei de sit)				

Cod RAN	130990.21
Nume	Tumulul de la Băicoi - În Câmp
Județ	Prahova
Unitate administrativă	Oraș Băicoi
Localitate	Băicoi
Punct	În Câmp (T 21)
Reper	Tumulul se află la 130 m nord-est de calea ferată Ploiești Brașov, la 1,5 km nord - vest de T 20.
Forma de relief	câmpie
Utilizare teren	agricultură
Categorie	descoperire funerară
Tip	tumul
Descriere	Tumulul are diametrul de 50 m și înălțime de 1,6 m.
Observații	Tumulul este aplatizat din cauza lucrărilor agricole repetate.
Descoperitor	Frînculeasa Alin și Preda Bianca
Data descoperirii	2015
Suprafața sitului	1500 mp
Stare de conservare	bună / 20.10.2020
Riscuri antropice	Agricultură intensivă: 3 / 20.10.2020
Regim de proprietate	privat
Data ultimei modificări a fișei	20.10.2020

#### Descoperiri în cadrul sitului:

Categorie/ Tip	Epoca (Datare)	Cultura/ Faza culturală	Descriere/ Observații	Cod LMI
Tumul	Epoca bronzului	Yamnaja		

#### Bibliografie

1. Frînculeasa, Alin, Actualizare PUG oraș Băicoi, 2018 [Actualizare PUG]

2. Paveleț, Eugen, 2018 [Fișă de sit] (sursa fișei de sit)

## UAT PĂULEȘTI

od RAN	130856.24
Nume	Tumulul de la Păulești - La liziera pădurii (T 13)
Județ	Prahova
Unitate administrativă	Păulești
Localitate	Păulești
Punct	La liziera pădurii
Reper	Tumulul se află la 90 m nord de calea ferată Buda Ploiești, langa liziera Pădurii.

Forma de relief	câmpie
Utilizare teren	agricultură
Categorie	descoperire funerară
Tip	Tumul
Descriere	Tumulul are cca 0,6 m în înălțime și diametrul de 40 m.
Descoperitor	Alin Frînculeasa
Data descoperirii	2016
Suprafața sitului	1200 mp
Stare de conservare	medie / 06.02.2017
Riscuri antropice	Agricultură intensivă: 4 / 06.02.2017
Regim de proprietate	privat
Data ultimei modificări a fișei	18.09.2020

#### Descoperiri în cadrul sitului:

Categorie/ Tip	Epoca (Datare)	Cultura/ Faza culturală	Descriere/ Observații	Cod LMI
Tumul	Epoca bronzului	Yamnaja		

#### Cercetare:

Tip cercetare	An cercetare	Număr campanie	Observații	Colectiv			Instituții	
				Nume	Prenume	Rol	Instituția	Rol
1. evaluare de teren	2016			FRÎNCULEASA	Alin	1	MJIA	1
				PREDA	Bianca	1	Prahova	

#### Bibliografie

1. Frînculeasa, Alin, 2016 [Raport de cercetare] (sursa fișei de sit)
2. Paveleț, Eugen, 2016 [Fișă de sit]

Cod RAN	130856.25
Nume	Tumulul de la Păulești - La pădurice (T 14)
Județ	Prahova
Unitate administrativă	Păulești
Localitate	Păulești
Punct	La pădurice
Reper	Tumulul este localizat la 150 m vest de tumulul T 13, lângă colțul de nord al lizierei Pădurii.
Forma de relief	câmpie
Utilizare teren	agricultură
Categorie	descoperire funerară
Tip	Tumul
Descriere	Tumulul are cca. 0,5 m în înălțime și 40 m în diametru.
Descoperitor	Alin Frînculeasa
Data descoperirii	2016
Suprafața sitului	1200 mp
Stare de conservare	medie / 06.02.2017
Riscuri antropice	Agricultură intensivă: 4 / 06.02.2017

Regim de proprietate	privat
Data ultimei modificări a fișei	18.09.2020

#### Descoperiri în cadrul sitului:

Categorie/ Tip	Epoca (Datare)	Cultura/ Faza culturală	Descriere/ Observații	Cod LMI
Tumul	Epoca bronzului timpuriu	Yamnaja		

#### Cercetare:

Tip cercetare	An cercetare	Număr campanie	Observații	Colectiv			Instituții	
				Nume	Prenume	Rol	Instituția	Rol
1. evaluare de teren	2016			FRÎCULEASA	Alina	1	MJIA Prahova	1 1
				PREDA	Bianca	1		

#### Bibliografie

1. Frînculeasa, Alin, 2016 [Raport de cercetare] (sursa fișei de sit)
2. Paveleț, Eugen, 2016 [Fișă de sit]

Cod RAN	130856.27
Nume	Tumulul de la Păulești - La calea ferata (T 16)
Județ	Prahova
Unitate administrativă	Păulești
Localitate	Păulești
Punct	La calea ferata
Reper	Tumulul se află la 230 m vest - sud - vest de tumulul T 15, lângă calea ferată.
Forma de relief	câmpie
Utilizare teren	agricultură
Categorie	descoperire funerară
Tip	tumul
Descriere	Tumul în câmpie este înalt de cca. 0,6 m și are diametrul de 40 m.
Descoperitor	Alin Frînculeasa
Data descoperirii	2016
Suprafața sitului	1500 mp
Stare de conservare	precară / 13.02.2017
Riscuri antropice	Demolare: 4 / 13.02.2017
Regim de proprietate	privat
Data ultimei modificări a fișei	13.02.2017

#### Descoperiri în cadrul sitului:

Categorie/ Tip	Epoca (Datare)	Cultura/ Faza culturală	Descriere/ Observații	Cod LMI
Tumul	Epoca bronzului timpuriu	Yamnaja	Tumulul suprapune un drum.	

#### Cercetare:



Tip cercetare	An cercetare	Număr campanie	Observații	Colectiv			Instituții	
				Nume	Prenume	Rol	Instituția	Rol
1. evaluare de teren	2016			FRÎNCULEASA	Alin	1	MJIA Prahova	1
				PREDA	Bianca	1		

#### Bibliografie

1. Frînculeasa, Alin, Adresa privind descoperirea unor noi situri arheologice pe raza comunei Păulești, 2016 [Raport de activitate]
2. Paveleț, Eugen, 2016 [Fișă de sit] (sursa fișei de sit)

Cod RAN	130856.26
Nume	Tumulul de la Păulești - La câmp (T 15)
Județ	Prahova
Unitate administrativă	Păulești
Localitate	Păulești
Punct	La câmp
Reper	Tumulului se află la 200 m nord - vest de tumulul T 14.
Forma de relief	câmpie
Utilizare teren	agricultură
Categorie	descoperire funerară
Tip	tumul
Descriere	Tumul este înalt de cca. 0,5 m și are diametrul de 30 m.
Descoperitor	Alin Frînculeasa
Data descoperirii	2016
Suprafața sitului	1000 mp
Stare de conservare	medie / 13.02.2017
Riscuri antropice	Agricultură intensivă: 5 / 13.02.2017
Regim de proprietate	privat
Data ultimei modificări a fișei	13.02.2017

#### Descoperiri în cadrul sitului:

Categorie/ Tip	Epoca (Datare)	Cultura/ Faza culturală	Descriere/ Observații	Cod LMI
Tumul	Epoca bronzului timpuriu	Yamnaja	Tumulul este de dimensiuni mici.	

#### Cercetare:

Tip cercetare	An cercetare	Număr campanie	Observații	Colectiv			Instituții	
				Nume	Prenume	Rol	Instituția	Rol
1. evaluare de teren	2016			FRÎNCULEASA	Alin	1	MJIA Prahova	1
				PREDA	Bianca	1		

#### Bibliografie

1. Frînculeasa, Alin, Adresa privind descoperirea unor noi situri arheologice pe raza comunei Păulești, 2016 [Raport de activitate]

2. Paveleț, Eugen, 2016 [Fișă de sit] (sursa fișei de sit)

Cod RAN	130856.33
Nume	Tumulul de la Păulești - La câmp (T 25)
Județ	Prahova
Unitate administrativă	Păulești
Localitate	Păulești
Punct	La câmp
Reper	Tumulul este situat la 230 m sud - vest de tumulul T 24 și la 370 m vest de șoseaua de centură.
Forma de relief	câmpie
Utilizare teren	agricultură
Categorie	descoperire funerară
Tip	tumul
Descriere	Tumul este înalt de cca. 1,6 m și are diametrul de 50 m.
Descoperitor	Alin Frînculeasa
Data descoperirii	2016
Suprafața sitului	2500 mp
Stare de conservare	bună / 13.02.2017
Riscuri antropice	Agricultură intensivă: 3 / 13.02.2017
Regim de proprietate	privat
Data ultimei modificări a fișei	13.02.2017

#### Descoperiri în cadrul sitului:

Categorie/ Tip	Epoca (Datare)	Cultura/ Faza culturală	Descriere/ Observații	Cod LMI
Tumul	Epoca bronzului timpuriu (mil. 4-3 î. e.n.)	Yamnaja	Tumulul este aplatizat.	

#### Cercetare:

Tip cercetare	An cercetare	Număr campanie	Observații	Colectiv			Instituții	
				Nume	Prenume	Rol	Instituția	Rol
1. evaluare de teren	2016			FRÎNCULEASA	Alin	1	MJIA	1
				PREDA	Bianca	1	Prahova	

#### Bibliografie

- Frînculeasa, Alin, Adresa privind descoperirea unor noi situri arheologice pe raza comunei Păulești, 2016 [Raport de activitate]
- Paveleț, Eugen, 2016 [Fișă de sit] (sursa fișei de sit)

Cod RAN	130856.34
Nume	Tumulul de la Păulești - Liziera Pădurii (T 26)
Județ	Prahova
Unitate administrativă	Păulești
Localitate	Păulești

Punct	Liziera Pădurii (T 26)
Reper	Tumulul aflat la 120 m nord de calea ferată, în dreptul coltului estic al lizierei pădurii.
Forma de relief	câmpie
Utilizare teren	agricultură
Categorie	descoperie funerară
Tip	tumul
Descriere	Tumul înalt de cca. 0,5 m și diametrul de 30 m.
Descoperitor	Alin Frînculeasa
Data descoperirii	2016
Suprafața sitului	1000 mp
Stare de conservare	precară / 14.11.2016
Riscuri antropice	Agricultură intensivă: 5 / 14.11.2016
Regim de proprietate	privat
Data ultimei modificări a fișei	13.02.2017

#### Descoperiri în cadrul sitului:

Categorie/ Tip	Epoca (Dată)	Cultura/ Faza culturală	Descriere/ Observații	Cod LMI
Tumul	Epoca bronzului timpuriu	Yamnaia	Tumul de mici dimensiuni, aplatizat prin lucrări agricole repetate	

#### Cercetare:

Tip cercetare	An cercetare	Număr campanie	Observații	Colectiv			Instituții	
				Nume	Prenume	Rol	Instituția	Rol
1. evaluare de teren	2016			FRÂNCULEASA	Alin	1	Muzeul Județean de Istorie și Arheologie Prahova	1

Cod RAN	132084.26
Nume	Tumulul de la Ariceștii Rahtivani - La Centură
Județ	Prahova
Unitate administrativă	Ariceștii Rahtivani
Localitate	Ariceștii Rahtivani
Punct	La Centură (T 44)
Reper	Tumulul se află la 300 m nord de podul de pe centrura de vest a Ploiestiului, peste calea ferată Ploiești-Brașov și la 350 m nord de DN 72.
Forma de relief	câmpie
Utilizare teren	agricultură
Categorie	descoperire funerară
Tip	tumul
Descriere	Tumul înalt de cca 1,60 m și cu diametru de 50 m.
Descoperitor	Alin Frînculeasa
Data descoperirii	2015

Suprafața sitului	2000 mp														
Stare de conservare	bună / 10.05.2016														
Riscuri antropice	Demolare: 4 / 10.05.2016; Agricultură intensivă: 3 / 10.05.2016														
Data ultimei modificări a fișei	19.10.2020														
<b>Descoperiri în cadrul sitului:</b>															
<b>Categorie/ Tip</b>	<b>Epoca (Datare)</b>	<b>Cultura/ Faza culturală</b>	<b>Descriere/ Observații</b>	<b>Cod LMI</b>											
Tumul	Epoca bronzului timpuriu	Yamnaia													
<b>Cercetare:</b>															
<b>Tip cercetare</b>	<b>An cercetare</b>	<b>Număr campanie</b>	<b>Observații</b>	<b>Colectiv</b>	<b>Instituții</b>										
1. evaluare de teren	2015			<table border="1"> <thead> <tr> <th>Nume</th> <th>Prenume</th> <th>Rol</th> <th>Instituția</th> <th>Rol</th> </tr> </thead> <tbody> <tr> <td>FRÎNCULEASA</td> <td>Alin</td> <td>1</td> <td>Muzeul Județean de Istorie și Arheologie Prahova</td> <td>1</td> </tr> </tbody> </table>	Nume	Prenume	Rol	Instituția	Rol	FRÎNCULEASA	Alin	1	Muzeul Județean de Istorie și Arheologie Prahova	1	
Nume	Prenume	Rol	Instituția	Rol											
FRÎNCULEASA	Alin	1	Muzeul Județean de Istorie și Arheologie Prahova	1											
<b>Bibliografie</b>															
1. Paveleț, Eugen, 2015 [Fișă de sit]															
2. Frînculeasa, Alin, Punct de vedere în vederea punerii în aplicare a Legii 17/2014, 2015 [Fișă de sit]															

## UAT BLEJOI

Cod RAN	130687.11
Nume	Tumulul de la Blejoi - Centura Ploiești
Județ	Prahova
Unitate administrativă	Blejoi
Localitate	Blejoi
Reper	Tumulul se află la vest de magazinul JUMBO, la baza centurii ocolitoare a orașului Ploiești, la 175 metri N de calea ferată.
Forma de relief	câmpie
Utilizare teren	drum, șosea
Categorie	descoperire funerară
Tip	tumul
Descriere	Movila în zonă de câmpie. Diametru cca. 30 m și m, 1,4 m înălțime.
Observații	Tumulul este parțial acoperit de Centura de vest a orașului Ploiești
Descoperitor	Frînculeasa Alin
Data descoperirii	2016
Suprafața sitului	1500 mp.
Stare de conservare	precară / 15.10.2020
Riscuri antropice	Demolare: 5 / 15.10.2020
Data ultimei modificări a fișei	15.10.2020
<b>Descoperiri în cadrul sitului:</b>	

Categorie/ Tip	Epoca (Datare)	Cultura/ Faza culturală	Descriere/ Observații	Cod LMI
Tumul	Epoca bronzului timpuriu	Yamnaja		

#### Bibliografie

1. Frînculeasa, Alin, Punct de vedere în vederea privind Construire drum, 2016 [Document de arhivă]
2. Paveleț, Eugen, 2016 [Fișă de sit] (sursa fișei de sit)

Cod RAN	130687.15
Nume	Tumulul de epoca bronzului de la Blejoi - Magazin Obi
Județ	Prahova
Unitate administrativă	Blejoi
Localitate	Blejoi
Punct	Magazin Obi
Reper	Tumulul se găsește la vest de localitatea Ploiești, între oraș și Șoseaua de Centură Ploiești.
Forma de relief	câmpie
Utilizare teren	agricultură
Categorie	descoperire funerară
Tip	tumul
Descriere	Situl se află în spatele magazinului OBI/Jumbo și la aproximativ 50 m est de centura de vest a orașului (DN1) Ploiești.
Observații	Situl arheologic a fost descoperit în urma cercetărilor preventive realizate cu ocazia lucrărilor la proiectul „Construire drum de legătură între DJ 156 și DN 1, organizare de șantier în cartier Parc - Etapa I”.
Data descoperirii	2015
Data ultimei modificări a fișei	23.04.2021

#### Descoperiri în cadrul sitului:

Categorie/ Tip	Epoca (Datare)	Cultura/ Faza culturală	Descriere/ Observații	Cod LMI
Tumul	Epoca bronzului (mileniul al III-lea a. Chr.)		Tumulul de pământ are diametrul de circa 50 m și înălțimea de aproximativ 0,8 m.	

#### Bibliografie

1. Frînculeasa, Alin, 2015 [Fișă de sit] (sursa fișei de sit)

Cod RAN	130687.12
Nume	Tumulul de la Blejoi - Magazin Jumbo
Județ	Prahova
Unitate administrativă	Blejoi
Localitate	Blejoi
Punct	Magazin jumbo
Reper	Tumulul se află la 50 m sud de centura de vest a Ploieștiului.
Forma de relief	câmpie
Utilizare teren	agricultură

Categorie	descoperire funerară
Tip	tumul
Descriere	A fost cercetat un complex arheologic funerar (tumul) cu diametrul de cca. 30 m și înălțime de 60 cm.
Data descoperirii	2016
Stare de conservare	bună / 24.06.2016
Riscuri antropice	Afectare parțială: 4 / 24.06.2016
Regim de proprietate	public
Proprietar	Primăria Comunei Blejoi
Data ultimei modificări a fișei	30.09.2020

#### Descoperiri în cadrul sitului:

Categorie/ Tip	Epoca (Datare)	Cultura/ Faza culturală	Descriere/ Observații	Cod LMI
Tumul	Epoca bronzului timpuriu (sf. Mil. IV - 1/2 mil. III î.Hr.)	Jamnaia	Au fost descoperite cinci morminte de înhumatie și un complex de ocre care nu conținea resturi umane. Defunctul din mormântul central era așezat în poziție chircită lateral-dreapta, orientat sud-nord (M3), avea ca inventar un colier format din 32 de piese de cupru, Dentalium, sifed și două inele spiralice din argint; piesa cea mai importantă era un pandantiv de tip ochelari realizat dintr-o sârmă de cupru. Într-un mormânt secundar (M!) se afla un inel de buclă din argint, iar în altul (M5) a fost descoperită o defensă de mamifer. Două morminte secundare nu conțineau inventar funerar.  Au fost efectuate analize antropologice și au fost prelevate probe pentru efectuarea datărilor C14.	

#### Cercetare:

Tip cercetare	An cercetare	Număr campanie	Observații	Colectiv			Instituții	
				Nume	Prenume	Rol	Instituția	Rol
1. cercetare preventivă	2016			PREDA	Bianca	1	MJIA	1
				FRÎNCULEASA	Alin	1	Prahova	
				NEGREA	Octav	1		

#### Bibliografie

- Paveleț, Eugen, Fișă tip de descărcare de sarcină arheologică, 2016 [Fișă tehnică] (sursa fișei de sit)
- Frînculeasa, Alin et al, Blejoi | Județ: Prahova | Anul: 2016, Cronica cercetărilor arheologice din România. Campania 2016, Institutul Național al Patrimoniului, București, 2017, <http://cronica.cimec.ro/detalii.asp?k=5769&d=Blejoi-Prahova-2016> [Publicație]

Cod RAN	130687.07
Nume	Tumulul de la Blejoi - Parcare magazin Real
Județ	Prahova
Unitate administrativă	Blejoi
Localitate	Blejoi
Punct	Parcare magazin Real

Reper	Tumulul se află la sud de magazinul REAL Ploiești, lângă intrarea în parcare.
Forma de relief	câmpie
Utilizare teren	agricultură
Categorie	descoperire funerară
Tip	tumul
Data descoperirii	2011
Suprafața sitului	2000 mp
Riscuri antropice	Agricultură intensivă: 2 / 30.09.2020
Data ultimei modificări a fișei	23.07.2020

#### Descoperiri în cadrul sitului:

Categorie/ Tip	Epoca (Datare)	Cultura/ Faza culturală	Descriere/ Observații	Cod LMI
Tumul	Epoca bronzului		Tumulul măsoară 60x60 m, 1,5 m în înălțime și este aplatizat.	

#### Bibliografie

1. Frînculeasa, Alin, Studiu istoric PUG, 2016 [Publicație] (sursa fișei de sit)

Cod RAN	130687.08
Nume	Tumulul de la Blejoi - La pod
Județ	Prahova
Unitate administrativă	Blejoi
Localitate	Blejoi
Adresa	C
Punct	La Pod
Reper	Tumulul este situat la nord de intrarea pe podul de peste calea ferată.
Forma de relief	câmpie
Utilizare teren	agricultură
Categorie	descoperire funerară
Tip	tumul
Descriere	Tumulul este aplatizat. Acesta măsoară 50x50 m și 0,8 m în înălțime.
Data descoperirii	2011
Suprafața sitului	2000 mp
Riscuri antropice	Agricultură intensivă: 2 / 30.09.2020
Data ultimei modificări a fișei	30.09.2020

#### Descoperiri în cadrul sitului:

Categorie/ Tip	Epoca (Datare)	Cultura/ Faza culturală	Descriere/ Observații	Cod LMI
Tumul	Epoca bronzului	neprecizată		

#### Cercetare:

Tip cercetare	An cercetare	Număr campanie	Observații	Colectiv	Instituții

1. cercetare preventivă	2018			<b>Nume</b>	<b>Prenume</b>	<b>Rol</b>	<b>Instituția</b>	<b>Rol</b>
				SIMALCSIK	Angela	2	Muzeul Județean de Istorie și Arheologie Prahova	1
				FRÂNCULEASA	Alin	1		
				PREDA-BĂLĂNICĂ	Bianca	1		
				NEGREA	Octav	1	Centrul de Cercetări Antropologice Olga Necrasov Iaș	2
DUMITRESCU	Claudia	1						

### Bibliografie

- Frînculeasa, Alin, Studiul istoric și arheologic al comunei Blejoi, 2015 [Publicație] (sursa fișei de sit)
- Frînculeasa, Alin et al, Blejoi | Județ: Prahova | Punct: Centura de Vest | Anul: 2018, Cronica cercetărilor arheologice din România. Campania 2018, Institutul Național al patrimoniului în Parteneriat cu Muzeul Național Brukenthal, Sibiu, 2019, 263-265, <http://cronica.cimec.ro/detalii.asp?k=6109&d=Blejoi-Prahova-Centura-de-Vest-2018> [Publicație] (sursa fișei de sit)

Cod RAN	130696.03
Nume	Tumulul de la Ploieștiori-Serus
Județ	Prahova
Unitate administrativă	Blejoi
Localitate	Ploieștiori
Punct	Serus
Reper	La marginea de vest a orașului Ploiești, la 350 m nord-nord-vest de podul ce supratraversează calea ferată Ploiești-Brașov. În apropierea acestuia se află alte 4-5 movile de dimensiuni asemănătoare.
Categorie	descoperire funerară
Tip	tumul
Descriere	Movila aplatizată cu înălțimea de aproximativ 1.2 m și diametrul maxim în jur de 40 m.
Observații	Cercetările preventive au vizat acest obiectiv deoarece firma SERVICE AUTO SERUS S.R.L. urma să construiască în apropierea parării supermarketului REAL un „showroom auto P+M, atelier reparații, magazine piese auto, spălătorie auto, împrejmuire, alei, parcări, panouri publicitate, totemuri, rezervoare apă, post trafo, bazin de retenție, separator nămol și hidrocarburi, utilități și bransament”, investiție destinată produselor Renault.
Data ultimei modificări a fișei	08.10.2013

### Descoperiri în cadrul sitului:

Categorie/ Tip	Epoca (Dată)	Cultura/ Faza culturală	Descriere/ Observații	Cod LMI
Tumul	Epoca bronzului timpuriu	Jamnaia	Mormânt poziționat în zona centrală sub manta. Groapa funerară era săpată în depozitul natural de pietriș, era orientată vest-est, avea forma rectangulară cu colțurile rotunjite, iar dimensiunile erau de 1.55 x 0.68 m. Defunctul era așezat în decubit dorsal, cu capul la vest, membrele superioare întinse pe lângă corp, picioarele ridicate și strânse căzute pe marginea de sud a gropii. Scheletul conservat parțial era deranjat de ganguri de animale. Nu	



				a avut inventar și nici ocr. Determinări antropologice: bărbat, adult, înălțimea de 169,81 cm.				
<b>Cercetare:</b>								
Tip cercetare	An cercetare	Număr campanie	Observații	Colectiv			Instituții	
				Nume	Prenume	Rol	Instituția	Rol
1. cercetare preventivă	2012			FRÂNCULEASA	Alin	Responsabil științific	ICAFR București	1
				SOFICARU	Andrei	Membru colectiv	MJIA Prahova	1
				NEGREA	Octav	Membru colectiv		
				PREDA	Bianca	Membru colectiv		
				DUMITRESCU	Claudia	Membru colectiv		
<b>Bibliografie</b>								
1. Frânculeasa, Alin, Cronica cercetărilor aheologice din România, campania 2012, Institutul Național al Patrimoniului, București, 2013, <a href="http://cronica.cimec.ro/detalii.asp?k=4993&amp;d=Ploiestiori-Blejoi-Prahova-Serus-2012">http://cronica.cimec.ro/detalii.asp?k=4993&amp;d=Ploiestiori-Blejoi-Prahova-Serus-2012</a> [Publicație]								

Cod RAN	130687.04			
Nume	Tumulul de la Blejoi - La Podul Înalt			
Județ	Prahova			
Unitate administrativă	Blejoi			
Localitate	Blejoi			
Punct	La Podul Înalt			
Reper	Tumulul este situat extravilan, poziționat la cca. 100 m N de Drumul Județean spre Târgoviște, în dreptul pilonului de susținere al podului.			
Forma de relief	câmpie			
Utilizare teren	agricultură			
Categorie	descoperire funerară			
Tip	tumul			
Descriere	Tumulul are o formă ovală și este aplatizat.			
Observații	Terenul a fost arat frecvent. În zonă se situează și magazinele Sellgros și Real (Obi).			
Data descoperirii	2009			
Suprafața sitului	1500 mp			
Data ultimei modificări a fișei	08.05.2012			
<b>Descoperiri în cadrul sitului:</b>				
Categorie/ Tip	Epoca (Datare)	Cultura/ Faza culturală	Descriere/ Observații	Cod LMI
Tumul	Epoca bronzului			
<b>Bibliografie</b>				

1. Paveleț, Eugen [Fișă de sit]

Cod RAN	130687.05
Nume	Tumulul de la Blejoi - Spre magazinul Real
Județ	Prahova
Unitate administrativă	Blejoi
Localitate	Blejoi
Punct	La Pod
Reper	Tumulul este situat în zona podului Pod peste calea ferată, Ploiesti - Târgoviște, zona fabricii de bere Ploiești.
Forma de relief	câmpie
Utilizare teren	agricultură
Categorie	descoperire funerară
Tip	tumul
Descriere	Tumulul este aplatizat și măsoară 60x60 m și 1,8 m în înălțime.
Data descoperirii	2011
Suprafața sitului	2000 mp
Riscuri antropice	Agricultură intensivă: 2 / 30.09.2020
Data ultimei modificări a fișei	08.05.2012

**Descoperiri în cadrul sitului:**

Categorie/ Tip	Epoca (Datare)	Cultura/ Faza culturală	Descriere/ Observații	Cod LMI
Tumul	Epoca bronzului			

**Bibliografie**

I. Frînculeasa, Alin, 2016 [studiu istoric PUG] (sursa fișei de sit)

Cod RAN	130687.06
Nume	Tumulul de la Blejoi - La Sud de magazinul Real
Județ	Prahova
Unitate administrativă	Blejoi
Localitate	Blejoi
Reper	Tumulul este situat la sud de Magazinul REAL - Ploiești.
Forma de relief	câmpie
Utilizare teren	agricultură
Categorie	descoperire funerară
Tip	tumul
Descriere	Tumulul măsoară 60x60 m și 2 m în înălțime. Este aplatizat.
Data descoperirii	2011
Suprafața sitului	2000 mp
Riscuri antropice	Agricultură intensivă: 2 / 30.09.2020
Data ultimei modificări a fișei	30.09.2020

**Descoperiri în cadrul sitului:**

Categorie/ Tip	Epoca (Datare)	Cultura/ Faza culturală	Descriere/ Observații	Cod LMI
----------------	----------------	-------------------------	-----------------------	---------

Tumul	Epoca bronzului			
-------	-----------------	--	--	--

#### Bibliografie

1. Frînculeasa, Alin, 2016 [Reactualizare PUG] (sursa fișei de sit)

Cod RAN	130687.09
Nume	Tumulul de la Blejoi - La Vest de Selgros Ploiești
Județ	Prahova
Unitate administrativă	Blejoi
Localitate	Blejoi
Reper	Tumulul este situat la vest de magazinul Selgros Ploiești și de Rezervorul de Apă.
Forma de relief	câmpie
Utilizare teren	agricultură
Categorie	descoperire funerară
Tip	tumul
Descriere	Tumulul este aplatizat. Acesta măsoară 60 x 60 m și 2 m în înălțime.
Data descoperirii	2011
Suprafața sitului	2000 mp
Riscuri antropice	Agricultură intensivă: 2 / 30.09.2020
Data ultimei modificări a fișei	30.09.2020

#### Descoperiri în cadrul sitului:

Categorie/ Tip	Epoca (Datare)	Cultura/ Faza culturală	Descriere/ Observații	Cod LMI
Tumul	Epoca bronzului			

#### Bibliografie

1. Frînculeasa, Alin, 2016 [studiu istoric PUG] (sursa fișei de sit)

Cod RAN	130687.10
Nume	Situl arheologic de la Blejoi - La Ferma
Județ	Prahova
Unitate administrativă	Blejoi
Localitate	Blejoi
Punct	La Ferma
Reper	Tumulul se află la est de fermele de pe partea dreapta a DN1 B, la intrarea în comuna Blejoi.
Forma de relief	câmpie
Utilizare teren	pădure
Categorie	descoperire funerară
Tip	tumul
Descriere	Movila în zonă mlăștuoasă. Lungime 80 m și lățime 40 m, 2,5 m înălțime.
Descoperitor	Frînculeasa Alin
Data descoperirii	2016
Suprafața sitului	3500 mp.

Stare de conservare	bună / 15.10.2020			
Riscuri antropice	Demolare: 3 / 15.10.2020			
Data ultimei modificări a fișei	15.10.2020			
<b>Descoperiri în cadrul sitului:</b>				
<b>Categorie/ Tip</b>	<b>Epoca (Datare)</b>	<b>Cultura/ Faza culturală</b>	<b>Descriere/ Observații</b>	<b>Cod LMI</b>
Tumul	Epoca bronzului	Yamnaja		
<b>Bibliografie</b>				
1. Frînculeasa, Alin, Adresa semnalare descoperiri arheologice, 2016 [Fișă tehnică]				
2. Paveleț, Eugen, 2016 [Fișă de sit] (sursa fișei de sit)				

Cod RAN	130543.39			
Nume	Tumulul de la Ploiesti - Calea Ferată			
Județ	Prahova			
Unitate administrativă	Municipiul Ploiești			
Localitate	Ploiești			
Punct	Calea Ferată (Bergener)			
Reper	Tumul situat la 50 m est de calea ferată, la est de fabrica de bere, la cca. 500 m de podul peste calea ferată ce face legătura cu Târgoviște.			
Forma de relief	câmpie			
Utilizare teren	agricultură			
Categorie	descoperire funerară			
Tip	tumul			
Descriere	Tumul circular, înalt de cca 2,5 m			
Data descoperirii	2009			
Suprafața sitului	2000 mp			
Stare de conservare	bună / 11.03.2010			
Riscuri antropice	Agricultură intensivă: 3 / 22.10.2020			
Data ultimei modificări a fișei	22.10.2020			
<b>Descoperiri în cadrul sitului:</b>				
<b>Categorie/ Tip</b>	<b>Epoca (Datare)</b>	<b>Cultura/ Faza culturală</b>	<b>Descriere/ Observații</b>	<b>Cod LMI</b>
tumul	Epoca bronzului	neprecizată		
<b>Bibliografie</b>				
1. Paveleț, Eugen, 2009 [Fișă de sit] (sursa fișei de sit)				

## UAT FLOREȘTI

od RAN	133349.31			
Nume	Tumulul de la Florești - La Câmp (T 95)			
Județ	Prahova			
Unitate administrativă	Florești			
Localitate	Florești			
Punct	La Câmp			

Reper	Tumulul se află la vest - nord-est de satul Nedelea și la limita cu comuna Florești.
Forma de relief	câmpie
Utilizare teren	agricultură
Categorie	descoperire funerară
Tip	tumul
Descriere	Tumul aplatizat cu înălțimea de 0,6 m și diametrul de 35 m.
Observații	Situl este răspândit atât pe raza localității Ariceștii Rahtivani, cod RAN 132084.43, cât și pe teritoriul localității Florești, cod RAN 133349.31.
Descoperitor	Alin Frînculeasa
Data descoperirii	2015
Suprafața sitului	1400 mp
Stare de conservare	medie / 10.06.2021
Riscuri antropice	Agricultură intensivă: 4 / 10.06.2021
Regim de proprietate	privat
Data ultimei modificări a fișei	10.06.2021

#### Descoperiri în cadrul sitului:

Categorie/ Tip	Epoca (Datare)	Cultura/ Faza culturală	Descriere/ Observații	Cod LMI
Tumul	Epoca bronzului timpuriu	Yamnaia		

#### Cercetare:

Tip cercetare	An cercetare	Număr campanie	Observații	Colectiv			Instituții	
				Nume	Prenume	Rol	Instituția	Rol
1. evaluare de teren	2015			FRÎNCULEASA	Alin		Muzeul Județean de Istorie și Arheologie Prahova	

#### Bibliografie

- Paveleț, Eugen, 2015 [Fișă de sit] (sursa fișei de sit)
- Frînculeasa, Alin, Punct de vedere în vederea punerii în aplicare a Legii 17/2014, 2015 [Fișă de sit] (sursa fișei de sit)

Cod RAN	133349.04
Nume	Tumulul de la Florești - În Câmp
Județ	Prahova
Unitate administrativă	Florești
Localitate	Florești
Punct	În Câmp
Reper	Tumulul este localizat la 440 m sud - vest de calea ferată Buda Florești și 150 m nord de drumul de exploatare.
Forma de relief	câmpie
Utilizare teren	agricultură
Categorie	descoperire funerară
Tip	tumul
Descriere	Tumul înalt de cca. 1,2 m și cu diametrul de cca 45 m.

Descoperitor	Alin Frînculeasa			
Data descoperirii	2015			
Suprafața sitului	2000 mp			
Stare de conservare	medie / 13.04.2016			
Riscuri antropice	Agricultură intensivă: 4 / 13.04.2016			
Data ultimei modificări a fișei	22.09.2020			
Descoperiri în cadrul sitului:				
<b>Categorie/ Tip</b>	<b>Epoca (Datare)</b>	<b>Cultura/ Faza culturală</b>	<b>Descriere/ Observații</b>	<b>Cod LMI</b>
Tumul	Epoca bronzului timpuriu	Yamnaia		
Cercetare:				
<b>Tip cercetare</b>	<b>An cercetare</b>	<b>Număr campanie</b>	<b>Observații</b>	<b>Colectiv</b>
1. periegheză	2015			
				<b>Nume</b>
				<b>Prenume</b>
				<b>Rol</b>
				<b>Instituția</b>
				<b>Rol</b>
				FRÎNCULEASA Alin 1 Muzeul Județean de Istorie și Arheologie Prahova 1
Bibliografie				
1. Paveleț, Eugen, 2015 [Fișă de sit] (sursa fișei de sit)				
2. Frînculeasa, Alin, Actualizare PUG comuna Florești, 2015 [studiu istoric PUG]				

Cod RAN	133349.02
Nume	Tumulul de la Florești - În câmp
Județ	Prahova
Unitate administrativă	Florești
Localitate	Florești
Punct	În Câmp
Reper	Tumulul se află în partea de sud est a localității, aproape de limita cu com. Ariceștii Rahtivani.
Forma de relief	câmpie
Utilizare teren	agricultură
Categorie	descoperire funerară
Tip	tumul
Descriere	Tumul în câmpie, înalt de cca. 2 m și cu diametrul de cca 40 m.
Descoperitor	Eugen Paveleț
Data descoperirii	2015
Suprafața sitului	2000 mp
Stare de conservare	bună / 13.04.2016
Riscuri antropice	Agricultură intensivă: 3 / 13.04.2016
Regim de proprietate	privat
Data ultimei modificări a fișei	22.09.2020
<b>Descoperiri în cadrul sitului:</b>	

Categorie/ Tip	Epoca (Datare)	Cultura/ Faza culturală	Descriere/ Observații	Cod LMI				
Tumul	Epoca bronzului timpuriu	Yamnaia						
<b>Cercetare:</b>								
Tip cercetare	An cercetare	Număr campanie	Observații	Colectiv			Instituții	
				Nume	Prenume	Rol	Instituția	Rol
1. periegheză	2015			PAVELEȚ	Eugen	1	Direcția Județeană pentru Cultură Prahova	1
<b>Bibliografie</b>								
1. Paveleț, Eugen, 2015 [Fișă de sit] (sursa fișei de sit)								

Cod RAN	133349.22
Nume	Tumulul de la Florești - În Câmp (T 29)
Județ	Prahova
Unitate administrativă	Florești
Localitate	Florești
Punct	În Câmp (T 29)
Reper	Tumulul se află la cca 4 km sud-est de localitate și la 300 m vest de linia de înaltă tensiune.
Forma de relief	câmpie
Utilizare teren	agricultură
Categorie	descoperire funerară
Tip	tumul
Descriere	Tumul înalt de cca. 1,5 m și cu diametrul de cca 40 m.
Descoperitor	Frînculeasa Alin
Data descoperirii	2015
Suprafața sitului	1600 mp
Stare de conservare	medie / 06.04.2016
Riscuri antropice	Agricultură intensivă: 3 / 06.04.2016
Regim de proprietate	privată
Data ultimei modificări a fișei	22.09.2020

**Descoperiri în cadrul sitului:**

Categorie/ Tip	Epoca (Datare)	Cultura/ Faza culturală	Descriere/ Observații	Cod LMI				
Tumul	Epoca bronzului timpuriu	Yamnaia						
<b>Cercetare:</b>								
Tip cercetare	An cercetare	Număr campanie	Observații	Colectiv			Instituții	
				Nume	Prenume	Rol	Instituția	Rol
1. periegheză	2015			FRÎNCULEASA	Alin	1	Muzeul Județean de Istorie și Arheologie Prahova	1

## Bibliografie

1. Paveleț, Eugen, 2015 [Fișă de sit] (sursa fișei de sit)
2. Frînculeasa, Alin, Actualizare PUG comuna Florești, 2015 [studiu istoric PUG]

Cod RAN	133349.05
Nume	Tumulul de la Florești - La Drum
Județ	Prahova
Unitate administrativă	Florești
Localitate	Florești
Punct	La Drum
Reper	Tumulul se află la sud de sat, la limita cu intravilanul comunei Ariceștii - Rahtivani, la 100 m nord-est de un stâlp de înaltă tensiune.
Forma de relief	câmpie
Utilizare teren	agricultură
Categorie	decoperire funeră
Tip	tumul
Descriere	Tumul înalt de cca. 1,6 m și cu diametrul de cca 50 m.
Descoperitor	Alin Frînculeasa
Data descoperirii	2015
Suprafața sitului	2000 mp
Stare de conservare	medie / 13.04.2016
Riscuri antropice	Agricultură intensivă: 3 / 13.04.2016
Regim de proprietate	privat
Data ultimei modificări a fișei	22.09.2020

### Descoperiri în cadrul sitului:

Categorie/ Tip	Epoca (Datare)	Cultura/ Faza culturală	Descriere/ Observații	Cod LMI
Tumul	Epoca bronzului timpuriu	Yamnaia		

### Cercetare:

Tip cercetare	An cercetare	Număr campanie	Observații	Colectiv			Instituții	
				Nume	Prenume	Rol	Instituția	Rol
1. periegheză	2015			FRÎNCULEASA	Alin	1	Muzeul Județean de Istorie și Arheologie Prahova	1

## Bibliografie

1. Paveleț, Eugen, 2015 [Fișă de sit] (sursa fișei de sit)
2. Frînculeasa, Alin, Actualizare PUG comuna Florești, 2015 [studiu istoric PUG]

Cod RAN	133376.05
Nume	Tumulul de la Cătina - La nord de drum
Județ	Prahova



Unitate administrativă	Florești
Localitate	Cătina
Punct	La nord de drum
Reper	Tumulul se află la vest de sat și la 130 m nord de DJ 720 ce leagă Călinești de Filipeștii de Pădure.
Forma de relief	câmpie
Utilizare teren	agricultură
Categorie	descoperire funerară
Tip	tumul
Descriere	Tumul aplatizat cu înălțimea de 0, 4 m și diametrul de 35 m.
Descoperitor	Alin Frînculeasa
Data descoperirii	2015
Suprafața sitului	2000 mp
Stare de conservare	medie / 19.04.2016
Riscuri antropice	Agricultură intensivă: 4 / 19.04.2016
Regim de proprietate	privat
Data ultimei modificări a fișei	24.09.2020

#### Descoperiri în cadrul sitului:

Categorie/ Tip	Epoca (Datare)	Cultura/ Faza culturală	Descriere/ Observații	Cod LMI
Tumul	Epoca bronzului timpuriu	Yamnaia		

#### Cercetare:

Tip cercetare	An cercetare	Număr campanie	Observații	Colectiv			Instituții	
				Nume	Prenume	Rol	Instituția	Rol
1. periegeză	2015			FRÎNCULEASA	Alin	1	Muzeul Județean de Istorie și Arheologie Prahova	1

#### Bibliografie

1. Pavelet, Eugen, 2015 [Fișă de sit] (sursa fișei de sit)
2. Frînculeasa, Alin, Actualizare PUG comuna Florești, 2015 [studiu istoric PUG]

Cod RAN	133376.04
Nume	Tumulul de la Cătina - La vest de sat
Județ	Prahova
Unitate administrativă	Florești
Localitate	Cătina
Punct	La vest de sat
Reper	Tumulul se află la vest de sat și la 110 m sud de DJ 720, ce leagă Călinești de Filipeștii de Pădure.
Forma de relief	câmpie
Utilizare teren	agricultură
Categorie	descoperire funerară
Tip	tumul

Descriere	Tumul aplatizat cu înălțimea de 0, 9 m și diametrul de 40 m.
Descoperitor	Alin Frînculeasa
Data descoperirii	2015
Suprafața sitului	2000 mp
Stare de conservare	bună / 19.04.2016
Riscuri antropice	Agricultură intensivă: 3 / 19.04.2016
Data ultimei modificări a fișei	24.09.2020

#### Descoperiri în cadrul sitului:

Categorie/ Tip	Epoca (Datare)	Cultura/ Faza culturală	Descriere/ Observații	Cod LMI
Tumul	Epoca bronzului timpuriu	Yamnaia		

#### Cercetare:

Tip cercetare	An cercetare	Număr campanie	Observații	Colectiv			Instituții	
				Nume	Prenume	Rol	Instituția	Rol
1. evaluare de teren	2015			FRÎNCULEASA	Alin	1	Muzeul Județean de Istorie și Arheologie Prahova	1

#### Bibliografie

1. Paveleț, Eugen, 2015 [Fișă de sit] (sursa fișei de sit)
2. Frînculeasa, Alin, Actualizare PUG comuna Florești, 2015 [studiu istoric PUG]

Cod RAN	133376.06
Nume	Tumulul de la Cătina - La Izlaz
Județ	Prahova
Unitate administrativă	Florești
Localitate	Cătina
Punct	La Izlaz
Reper	Tumulul se află la vest de sat și la 430 m sud de DJ 720 ce leagă Călinești de Filipeștii de Pădure.
Forma de relief	câmpie
Utilizare teren	agricultură
Categorie	descoperire funerară
Tip	tumul
Descriere	Tumul aplatizat, cu înălțimea de 1, 5 m și diametrul de 50 m.
Descoperitor	Alin Frînculeasa
Data descoperirii	2015
Suprafața sitului	2000 mp
Stare de conservare	medie / 19.04.2016
Riscuri antropice	Agricultură intensivă: 3 / 19.04.2016
Regim de proprietate	privat
Data ultimei modificări a fișei	24.09.2020

#### Descoperiri în cadrul sitului:

Categorie/ Tip	Epoca (Datare)	Cultura/ Faza culturală	Descriere/ Observații	Cod LMI
Tumul	Epoca bronzului timpuriu	Yamnaia		

#### Cercetare:

Tip cercetare	An cercetare	Număr campanie	Observații	Colectiv			Instituții	
				Nume	Prenume	Rol	Instituția	Rol
1. perieghază	2015			FRÎNCULEASA	Alin	1	Muzeul Județean de Istorie și Arheologie Prahova	1

#### Bibliografie

- Paveleț, Eugen, 2015 [Fișă de sit] (sursa fișei de sit)
- Frînculeasa, Alin, Actualizare PUG comuna Florești, 2015 [studiu istoric PUG]

Cod RAN	133376.03
Nume	Tumulul de la Cătina - În sat
Județ	Prahova
Unitate administrativă	Florești
Localitate	Cătina
Punct	În sat
Reper	Tumulul se află în curțile proprietarilor cu nr. 74-76, la 390 m sud de ruinele conacului Mavros Cantacuzino.
Forma de relief	câmpie
Utilizare teren	construcții
Categorie	descoperire funerară
Tip	tumul
Descriere	Tumul aplatizat cu înălțimea de 1, 5 m și diametrul de 60 m.
Descoperitor	Alin Frînculeasa
Data descoperirii	2013
Suprafața sitului	1000 mp
Stare de conservare	medie / 10.04.2014
Riscuri antropice	Demolare: 3 / 10.04.2014
Data ultimei modificări a fișei	24.09.2020

#### Descoperiri în cadrul sitului:

Categorie/ Tip	Epoca (Datare)	Cultura/ Faza culturală	Descriere/ Observații	Cod LMI
Tumul	Epoca bronzului			

#### Bibliografie

- Frînculeasa, Alin [fișă de sit] (sursa fișei de sit)

od RAN	133376.07
Cod LMI (Lista Monumentelor Istorice)	2
Nume	Tumulul de la Cătina - La terenul de fotbal

Județ	Prahova
Unitate administrativă	Florești
Localitate	Cătina
Punct	La terenul de fotbal
Reper	Tumulul se află la vest de sat și la 40 m sud-vest terenul de fotbal.
Forma de relief	câmpie
Utilizare teren	agricultură
Categorie	descoperire funerară
Tip	tumul
Descriere	Tumul aplatizat cu înălțimea de 0,8 m și diametrul de 40 m.
Descoperitor	Alin Frînculeasa
Data descoperirii	2015
Suprafața sitului	2000 mp
Stare de conservare	medie / 19.04.2016
Riscuri antropice	Agricultură intensivă: 4 / 19.04.2016
Regim de proprietate	privat
Data ultimei modificări a fișei	24.09.2020

#### Descoperiri în cadrul sitului:

Categorie/ Tip	Epoca (Datare)	Cultura/ Faza culturală	Descriere/ Observații	Cod LMI
Tumul	Epoca bronzului timpuriu	Yamnaia		

#### Cercetare:

Tip cercetare	An cercetare	Număr campanie	Observații	Colectiv			Instituții	
				Nume	Prenume	Rol	Instituția	Rol
1. perieghetză	2015			FRÎNCULEASA	Alin	1	Muzeul Județean de Istorie și Arheologie Prahova	1

#### Bibliografie

1. Pavelet, Eugen, 2015 [Fișă de sit] (sursa fișei de sit)
2. Frînculeasa, Alin, Actualizare PUG comuna Florești, 2015 [studiu istoric PUG]

Cod RAN	133376.02
Nume	Tumulul de la Cătina - La Biserică
Județ	Prahova
Unitate administrativă	Florești
Localitate	Cătina
Punct	La biserică
Reper	Tumul aflat la 150 km nord de biserică din Călinești și la 10 m vest de DJ 101P.
Forma de relief	câmpie
Utilizare teren	agricultură
Categorie	descoperire funerară

Tip	tumul
Descriere	Tumul aplatizat cu înălțimea de 0,80 m și cu diametrul de 50 m
Descoperitor	Alin Frînculeasa
Data descoperirii	2013
Stare de conservare	medie / 10.04.2014
Riscuri antropice	Demolare: 3 / 10.04.2014
Data ultimei modificări a fișei	24.09.2020

#### Descoperiri în cadrul sitului:

Categorie/ Tip	Epoca (Datare)	Cultura/ Faza culturală	Descriere/ Observații	Cod LMI
Tumul	Epoca bronzului			

#### Cercetare:

Tip cercetare	An cercetare	Număr campanie	Observații	Colectiv			Instituții	
				Nume	Prenume	Rol	Instituția	Rol
1. periegheză	2013			FRÎNCULEASA	Alin	1	MJIA Prahova	1

#### Bibliografie

1. Frînculeasa, Alin, 2013 [Fișă de sit]
2. Paveleț, Eugen, 2013 [Fișă de sit] (sursa fișei de sit)

od RAN	133376.08
Nume	Necropola medievală târzie de la Cătina - La Biserică
Județ	Prahova
Unitate administrativă	Florești
Localitate	Cătina
Adresa	str. Principală, nr. 14
Punct	La Biserică
Reper	Situl se află la cca 100 m est de biserica monument istoric (PH-II-m-A-16387), în partea de est a satului.
Forma de relief	câmpie
Utilizare teren	biserică
Categorie	descoperire funerară
Tip	necropolă
Descoperitor	Bogdan Ciupercă
Data descoperirii	2013
Suprafața sitului	5000 mp
Data ultimei modificări a fișei	24.09.2020

#### Descoperiri în cadrul sitului:

Categorie/ Tip	Epoca (Datare)	Cultura/ Faza culturală	Descriere/ Observații	Cod LMI
Necropolă	Epoca medievală târzie (1647-1900)			

**Bibliografie**

1. Ciupercă, Bogdan, 2014 [Raport cercetare arheologică] (sursa fișei de sit)

Cod RAN	133367.02
Nume	Necropola de la Călinești - La Biserică
Județ	Prahova
Unitate administrativă	Florești
Localitate	Călinești
Adresa	str. Principală, nr. 14
Punct	La Biserică
Reper	Necropola se află la cca 120 m NE de biserica monument istoric Adormirea Maicii Domnului, în partea de SE a satului Călinești
Forma de relief	câmpie
Utilizare teren	biserică
Categorie	descoperie funerară
Tip	necropolă
Descoperitor	Ciupercă Bogdan
Data descoperirii	2013
Suprafața sitului	5000 mp
Data ultimei modificări a fișei	21.06.2016

**Descoperiri în cadrul sitului:**


Categorie/ Tip	Epoca (Datare)	Cultura/ Faza culturală	Descriere/ Observații	Cod LMI
	Epoca medievală târzie (sec. XVII-XIX)			

**Cercetare:**

Tip cercetare	An cercetare	Număr campanie	Observații	Colectiv			Instituții	
				Nume	Prenume	Rol	Instituția	Rol
1. cercetare sistematică	2014			CIUPERCĂ	Bogdan	1	Muzeul Județean de Istorie și Arheologie Prahova	1

**Bibliografie**

1. Ciupercă, Bogdan, 2014 [Raport cercetare arheologică]

Cod RAN	133349.20
Cod LMI (Lista Monumentelor Istorice) 	2015
Nume	Tumulul de la Florești - La Drum (T 27)
Județ	Prahova
Unitate administrativă	Florești
Localitate	Florești
Punct	La Drum

Reper	Tumulul se află la cca 4 km sud-est de Florești și la 1 km nord-vest de balastieră, în vecinătatea unui drum de exploatare.
Forma de relief	câmpie
Utilizare teren	agricultură
Categorie	descoperire funerară
Tip	tumul
Descriere	Tumul înalt de cca. 2,8 m și cu diametrul de cca 70 m.
Descoperitor	Alin Frînculeasa
Stare de conservare	precară / 08.04.2016
Riscuri antropice	Agricultură intensivă: 4 / 08.04.2016
Regim de proprietate	privat
Data ultimei modificări a fișei	22.09.2020

#### Descoperiri în cadrul sitului:

Categorie/ Tip	Epoca (Datare)	Cultura/ Faza culturală	Descriere/ Observații	Cod LMI
Tumul	Epoca bronzului timpuriu	Yamnaia		

#### Cercetare:

Tip cercetare	An cercetare	Număr campanie	Observații	Colectiv			Instituții	
				Nume	Prenume	Rol	Instituția	Rol
1. perieghază	2015			FRÎNCULEASA	Alin	1	Muzeul Județean de Istorie și Arheologie	1

#### Bibliografie

- Paveleț, Eugen, 2015 [Fișă de sit] (sursa fișei de sit)
- Frînculeasa, Alin, Actualizare PUG comuna Florești, 2015 [studiu istoric PUG]

Cod RAN	133349.19
Nume	Tumulul de la Florești - În Câmp (T 26)
Județ	Prahova
Unitate administrativă	Florești
Localitate	Florești
Punct	În Câmp
Reper	Tumulul se află la cca 3 km sud-est de Florești și la cca 850 m est de DJ 144.
Forma de relief	câmpie
Utilizare teren	agricultură
Categorie	descoperire funerară
Tip	tumul
Descriere	Tumul înalt de cca. 0,7 m, iar diametrul este de cca 30 m.
Observații	Tumul aplatizat din cauza lucrărilor agricole.
Descoperitor	Alin Frînculeasa
Data descoperirii	2015
Suprafața sitului	1300 mp
Stare de conservare	precară / 08.04.2016

Riscuri antropice	Agricultură intensivă: 5 / 08.04.2016
Data ultimei modificări a fișei	22.09.2020

#### Descoperiri în cadrul sitului:

Categorie/ Tip	Epoca (Datare)	Cultura/ Faza culturală	Descriere/ Observații	Cod LMI
Tumul	Epoca bronzului timpuriu	Yamnaia		

#### Cercetare:

Tip cercetare	An cercetare	Număr campanie	Observații	Colectiv			Instituții	
				Nume	Prenume	Rol	Instituția	Rol
1. periegheză	2015			FRÎNCULEASA	Alin	1	Muzeul Județean de Istorie și Arheologie	1

#### Bibliografie

1. Paveleț, Eugen, 2015 [Fișă de sit] (sursa fișei de sit)
2. Frînculeasa, Alin, Actualizare PUG comuna Florești, 2015 [studiu istoric PUG]

Cod RAN	132100.31
Nume	Tumulul de la Nedelea - Movila cu Troită (T 32)
Județ	Prahova
Unitate administrativă	Ariceștii Rahtivani
Localitate	Nedelea
Punct	Movila cu Troită (T 32)
Reper	Tumulul se află la cca 2,7 km sud de Florești, pe terasa stângă a râului Prahova.
Forma de relief	câmpie
Utilizare teren	agricultură
Categorie	descoperire funerară
Tip	tumul
Descriere	Tumul este înalt de cca. 0,6 m și are diametrul de cca 30 m. Tumul este suprapus de DJ Aricești Florești și este puternic aplatizat din cauza lucrărilor agricole intense.
Observații	Situl se întinde pe raza localității Florești, cod RAN 133349.24, dar și pe localitatea Nedelea, cod RAN 132100.31.
Descoperitor	Frînculeasa Alin
Data descoperirii	2015
Suprafața sitului	800 mp
Stare de conservare	precară / 08.06.2021
Riscuri antropice	Agricultură intensivă: 5 / 08.06.2021
Regim de proprietate	privat
Data ultimei modificări a fișei	08.06.2021

#### Descoperiri în cadrul sitului:

Categorie/ Tip	Epoca (Datare)	Cultura/ Faza culturală	Descriere/ Observații	Cod LMI
tumul	Epoca bronzului timpuriu	Yamnaia		



Cercetare:								
Tip cercetare	An cercetare	Număr campanie	Observații	Colectiv			Instituții	
				Nume	Prenume	Rol	Instituția	Rol
1. periegheză	2015			FRÎNCULEASA	Alin		Muzeul Județean de Istorie și Arheologie Prahova	

**Bibliografie**

- Paveleț, Eugen, 2015 [Fișă de sit] (sursa fișei de sit)
- Frînculeasa, Alin, 2015 [Fișă de sit]

Cod RAN	133349.24
Nume	Tumulul de la Florești - Movila cu Troită (T 32)
Județ	Prahova
Unitate administrativă	Florești
Localitate	Florești
Punct	Movila cu Troită
Reper	Tumulul se află la cca 2,7 km sud de Florești, pe terasa stângă a râului Prahova
Forma de relief	câmpie
Utilizare teren	agricultură
Categorie	descoperire de cult
Tip	tumul
Descriere	Tumul este înalt de cca. 0,6 m și are diametrul de cca 30 m. Tumul este suprapus de DJ Aricești Florești și este puternic aplatizat din cauza lucrărilor agricole intense.
Observații	Situl se întinde pe raza localității Florești, cod RAN 133349.24, dar și pe localitatea Nedelea, cod RAN 132100.31.
Descoperitor	Frînculeasa Alin
Data descoperirii	2015
Suprafața sitului	800 mp
Stare de conservare	precară / 31.03.2016
Riscuri antropice	Agricultură intensivă: 5 / 31.03.2016
Regim de proprietate	privat
Data ultimei modificări a fișei	08.06.2021

**Descoperiri în cadrul sitului:**

Categorie/ Tip	Epoca (Datare)	Cultura/ Faza culturală	Descriere/ Observații	Cod LMI
tumul	Epoca bronzului timpuriu	Yamnaia		

**Cercetare:**

Tip cercetare	An cercetare	Număr campanie	Observații	Colectiv			Instituții	
				Nume	Prenume	Rol	Instituția	Rol
1. periegheză	2015							

					FRÎNCULEASA	Alin	1	Muzeul Județean de Istorie și Arheologie Prahova	1
--	--	--	--	--	-------------	------	---	--	---

### Bibliografie

1. Paveleț, Eugen, 2015 [Fișă de sit] (sursa fișei de sit)
2. Frînculeasa, Alin, 2015 [studiu istoric PUG]

Cod RAN	133349.18
Nume	Tumulul de la Florești - În Câmp (T 25)
Județ	Prahova
Unitate administrativă	Florești
Localitate	Florești
Punct	În Câmp
Reper	Tumulul se află la cca 3 km sud-est de Florești și la cca 1100 m vest de DJ 144.
Forma de relief	câmpie
Utilizare teren	agricultură
Categorie	descoperire funerară
Tip	tumul
Descriere	Tumul înalt de cca. 0,8 m și cu diametrul de cca 30 m.
Observații	Tumulul este aplatizat din cauza lucrărilor agricole intensive.
Descoperitor	Alin Frînculeasa
Data descoperirii	2015
Suprafața sitului	2000 mp
Stare de conservare	precară / 08.04.2016
Riscuri antropice	Agricultură intensivă: 4 / 08.04.2016
Regim de proprietate	privat
Data ultimei modificări a fișei	23.09.2020

### Descoperiri în cadrul sitului:

Categorie/ Tip	Epoca (Datare)	Cultura/ Faza culturală	Descriere/ Observații	Cod LMI
Tumul	Epoca bronzului timpuriu	Yamnaia		

### Cercetare:

Tip cercetare	An cercetare	Număr campanie	Observații	Colectiv			Instituții	
				Nume	Prenume	Rol	Instituția	Rol
1. perieghetză	2015			FRÎNCULEASA	Alin	1	Muzeul Județean de Istorie și Arheologie	1

### Bibliografie

1. Paveleț, Eugen, 2015 [Fișă de sit] (sursa fișei de sit)
2. Frînculeasa, Alin, Actualizare PUG comuna Florești [studiu istoric PUG]

Cod RAN	133349.15
Nume	Tumulul de la Florești - Movila Mare din Hotar (T 22)
Județ	Prahova
Unitate administrativă	Florești
Localitate	Florești
Punct	Movila Mare din Hotar
Reper	Tumulul se află la cca 3,1 km sud-est de Florești și la cca 1500 m est de DJ 144.
Forma de relief	câmpie
Utilizare teren	agricultură
Categorie	descoperire funerară
Tip	tumul
Descriere	Tumul înalt de cca. 6 m și cu diametrul de cca 70 m.
Descoperitor	Alin Frînculeasa
Data descoperirii	2015
Suprafața sitului	4000 mp
Stare de conservare	bună / 08.04.2016
Riscuri antropice	Agricultură intensivă: 2 / 08.04.2016
Data ultimei modificări a fișei	23.09.2020

#### Descoperiri în cadrul sitului:


Categorie/ Tip	Epoca (Datare)	Cultura/ Faza culturală	Descriere/ Observații	Cod LMI
Tumul	Epoca bronzului timpuriu	Yamnaia		

#### Cercetare:

Tip cercetare	An cercetare	Număr campanie	Observații	Colectiv			Instituții	
				Nume	Prenume	Rol	Instituția	Rol
1. periegheză	2015			FRÎNCULEASA	Alin	1	Muzeul Județean de Istorie și Arheologie Prahova	1

#### Bibliografie

- Paveleț, Eugen, 2015 [Fișă de sit] (sursa fișei de sit)
- Frînculeasa, Alin, Actualizare PUG comuna Florești, 2015 [studiu istoric PUG]

Cod RAN	133349.17
Cod LMI (Lista Monumentelor Istorice) 	2
Nume	Tumulul de la Florești - În Câmp (T 24)
Județ	Prahova
Unitate administrativă	Florești
Localitate	Florești
Punct	În Câmp (T 24)
Reper	Tumulul se află la cca 2,7 km sud-est de Florești și la cca 1,2 m vest de DJ 144.
Forma de relief	câmpie

Utilizare teren	agricultură
Categorie	descoperire funerară
Tip	tumul
Descriere	Tumul înalt de cca. 1,2 m și cu diametrul de cca 40 m.
Descoperitor	Alin Frînculeasa
Data descoperirii	2015
Suprafața sitului	2000 mp
Stare de conservare	medie / 12.04.2016
Riscuri antropice	Agricultură intensivă: 3 / 12.04.2016
Data ultimei modificări a fișei	23.09.2020

#### Descoperiri în cadrul sitului:


Categorie/ Tip	Epoca (Datare)	Cultura/ Faza culturală	Descriere/ Observații	Cod LMI
Tumul	Epoca bronzului timpuriu	Yamnaia		

#### Cercetare:

Tip cercetare	An cercetare	Număr campanie	Observații	Colectiv			Instituții	
				Nume	Prenume	Rol	Instituția	Rol
1. periegheză	2015			FRÎNCULEASA	Alin	1	Muzeul Județean de Istorie și Arheologie Prahova	1

#### Bibliografie

1. Paveleț, Eugen, 2015 [Fișă de sit] (sursa fișei de sit)
2. Actualizare PUG comuna Florești, 2015 [studiu istoric PUG]

Cod RAN	133349.13
Cod LMI (Lista Monumentelor Istorice) 	2015
Nume	Tumulul de la Florești - În Câmp (T 20)
Județ	Prahova
Unitate administrativă	Florești
Localitate	Florești
Adresa	tarla 9
Punct	În Câmp (T 20)
Reper	Tumul se află la cca 2,3 km sud-est de Florești și la cca 750 m est de DJ 144.
Forma de relief	câmpie
Utilizare teren	agricultură
Categorie	descoperire funerară
Tip	tumul
Descriere	Tumul înalt de cca. 0,6 m și cu diametrul de cca 30 m.
Observații	Tumul aplatizat din cauza lucrărilor agricole intense.
Descoperitor	Alin Frînculeasa
Data descoperirii	2015
Suprafața sitului	1000 mp

Stare de conservare	precară / 12.04.2016
Riscuri antropice	Agricultură intensivă: 5 / 12.04.2016
Data ultimei modificări a fișei	23.09.2020

#### Descoperiri în cadrul sitului:

Categorie/ Tip	Epoca (Datare)	Cultura/ Faza culturală	Descriere/ Observații	Cod LMI
Tumul	Epoca bronzului timpuriu	Yamnaia		

#### Cercetare:

Tip cercetare	An cercetare	Număr campanie	Observații	Colectiv			Instituții	
				Nume	Prenume	Rol	Instituția	Rol
1. perieghază	2015			FRÎNCULEASA	Alin	1	Muzeul Județean de Istorie și Arheologie Prahova	1

#### Bibliografie

1. Paveleț, Eugen, 2015 [Fișă de sit] (sursa fișei de sit)
2. Frînculeasa, Alin, Actualizare PUG comuna Florești, 2015 [studiu istoric PUG]

Cod RAN	133349.14
Nume	Tumulul de la Florești - În Câmp (T 21)
Județ	Prahova
Unitate administrativă	Florești
Localitate	Florești
Punct	(T 21)
Reper	Tumulul se află la cca 2,6 km sud-est de Florești și la cca 1,2 km est de DJ 144.
Forma de relief	câmpie
Utilizare teren	agricultură
Categorie	descoperire funerară
Tip	tumul
Descriere	Tumul înalt de cca. 0,6 m și cu diametrul de cca 30 m.
Observații	Tumul aplatizat prin lucrări agricole repetate.
Descoperitor	Alin Frînculeasa
Data descoperirii	2015
Suprafața sitului	1000 mp
Stare de conservare	precară / 12.04.2016
Riscuri antropice	Agricultură intensivă: 5 / 12.04.2016
Regim de proprietate	privat
Data ultimei modificări a fișei	23.09.2020

#### Descoperiri în cadrul sitului:

Categorie/ Tip	Epoca (Datare)	Cultura/ Faza culturală	Descriere/ Observații	Cod LMI
Tumul	Epoca bronzului timpuriu	Yamnaia		

Cercetare:								
Tip cercetare	An cercetare	Număr campanie	Observații	Colectiv			Instituții	
				Nume	Prenume	Rol	Instituția	Rol
1. periegheză	2015			FRÎNCULEASA	Alin	1	Muzeul Județean de Istorie și Arheologie Prahova	1

**Bibliografie**

- Paveleț, Eugen, 2015 [Fișă de sit] (sursa fișei de sit)
- Frînculeasa, Alin, Actualizare PUG comuna Florești, 2015 [studiu istoric PUG]

Cod RAN	133349.29
Nume	Situl medieval de la Floresti - La Fermă
Județ	Prahova
Unitate administrativă	Florești
Localitate	Florești
Punct	La Fermă
Reper	Situl este localizat în marginea de sud-vest a satului și la cca 150 m nord-est de ferma agricolă.
Forma de relief	câmpie
Utilizare teren	agricultură, construcții
Categorie	locuire
Tip	așezare
Descoperitor	Alin Frînculeasa
Data descoperirii	2015
Suprafața sitului	4000 mp
Stare de conservare	medie / 01.03.2016
Riscuri antropice	Demolare: 3 / 01.03.2016; Agricultură intensivă: 3 / 01.03.2016
Regim de proprietate	privată
Data ultimei modificări a fișei	21.09.2020

**Descoperiri în cadrul sitului:**

Categorie/ Tip	Epoca (Datare)	Cultura/ Faza culturală	Descriere/ Observații	Cod LMI
Așezare	Epoca medievală dezvoltată			

**Cercetare:**

Tip cercetare	An cercetare	Număr campanie	Observații	Colectiv			Instituții	
				Nume	Prenume	Rol	Instituția	Rol
1. evaluare de teren	2015			FRÎNCULEASA	Alin	1	Muzeul Județean de Istorie și Arheologie Prahova	1

**Bibliografie**

1. Frînculeasa, Alin, Actualizare PUG comuna Florești, 2015 [Studiu istoric PUG] (sursa fișei de sit)

Cod RAN	133349.01
Nume	Tumulul de la Florești - Movila Florești
Județ	Prahova
Unitate administrativă	Florești
Localitate	Florești
Punct	Movila Florești (În Câmp)
Reper	Tumulul se află la cca 450 m sud-est de sat.
Forma de relief	câmpie
Utilizare teren	agricultură
Categorie	descoperire funerară
Tip	tumul
Descriere	Tumul înalt de cca. 3 m și cu diametrul de cca 55 m.
Descoperitor	Eugen Paveleț
Data descoperirii	2015
Suprafața sitului	2 500 mp
Stare de conservare	bună / 13.04.2016
Riscuri antropice	Agricultură intensivă: 3 / 13.04.2016
Regim de proprietate	privat
Proprietar	Hachem Monica
Data ultimei modificări a fișei	21.09.2020

**Descoperiri în cadrul sitului:**

Categorie/ Tip	Epoca (Datare)	Cultura/ Faza culturală	Descriere/ Observații	Cod LMI
Tumul	Epoca bronzului timpuriu	Yamnaia		

**Cercetare:**

Tip cercetare	An cercetare	Număr campanie	Observații	Colectiv			Instituții	
				Nume	Prenume	Rol	Instituția	Rol
1. periegheză	2015			PAVELEȚ	Eugen	1	Direcția Județeană pentru Cultură Prahova	1

**Bibliografie**

1. Paveleț, Eugen, 2015 [Fișă de sit] (sursa fișei de sit)

Cod RAN	133349.16
Nume	Tumulul de la Florești - În Câmp (T 23)
Județ	Prahova
Unitate administrativă	Florești
Localitate	Florești
Punct	În Câmp

Reper	Tumulul se află la cca 2,5 km sud-est de Florești și la cca 1,7 km vest de DJ 144.
Forma de relief	câmpie
Utilizare teren	agricultură
Categorie	descoperire funerară
Tip	tumul
Descriere	Tumul înalt de cca. 1,4 m și cu diametrul de cca 40 m.
Descoperitor	Alin Frînculeasa
Data descoperirii	2015
Suprafața sitului	2000 mp
Stare de conservare	medie / 12.04.2016
Riscuri antropice	Agricultură intensivă: 3 / 12.04.2016
Regim de proprietate	privat
Data ultimei modificări a fișei	23.09.2020

#### Descoperiri în cadrul sitului:

Categorie/ Tip	Epoca (Datare)	Cultura/ Faza culturală	Descriere/ Observații	Cod LMI
Tumul	Epoca bronzului timpuriu	Yamnaia		

#### Cercetare:

Tip cercetare	An cercetare	Număr campanie	Observații	Colectiv			Instituții	
				Nume	Prenume	Rol	Instituția	Rol
1. periegează	2015			FRÎNCULEASA	Alin	1	Muzeul Județean de Istorie și Arheologie Prahova	1

#### Bibliografie

- Paveleț, Eugen, 2015 [Fișă de sit] (sursa fișei de sit)
- Frînculeasa, Alin, Actualizare PUG comuna Florești, 2015 [studiu istoric PUG]

Cod RAN	133349.12
Nume	Tumulul de la Florești - În Câmp (T 19)
Județ	Prahova
Unitate administrativă	Florești
Localitate	Florești
Punct	În Câmp (T 19)
Reper	Tumul se află la cca 2,2 km sud-est de Florești și la 1,1 km est de DJ 144.
Forma de relief	câmpie
Utilizare teren	agricultură
Categorie	descoperire de cult
Tip	tumul
Descriere	Tumul înalt de cca. 1,2 m și cu diametrul de cca 35 m.
Descoperitor	Alin Frînculeasa
Data descoperirii	2015



Suprafața sitului	1300 mp
Stare de conservare	medie / 12.04.2016
Riscuri antropice	Demolare: 4 / 12.04.2016; Agricultură intensivă: 5 / 12.04.2016
Regim de proprietate	privat
Data ultimei modificări a fișei	23.09.2020

#### Descoperiri în cadrul sitului:

Categorie/ Tip	Epoca (Datare)	Cultura/ Faza culturală	Descriere/ Observații	Cod LMI
Tumul	Epoca bronzului timpuriu	Yamnaia		

#### Cercetare:

Tip cercetare	An cercetare	Număr campanie	Observații	Colectiv			Instituții	
				Nume	Prenume	Rol	Instituția	Rol
1. perieghză	2015			FRÎNCULEASA	Alin	1	Muzeul Județean de Istorie și Arheologie Prahova	1

#### Bibliografie

- Paveleț, Eugen, 2015 [Fișă de sit] (sursa fișei de sit)
- Frînculeasa, Alin, Actualizare PUG comuna Florești, 2015 [studiu istoric PUG]

Cod RAN	133349.11
Nume	Tumulul de la Florești - În Câmp (T 18)
Județ	Prahova
Unitate administrativă	Florești
Localitate	Florești
Punct	În Câmp (T 18)
Reper	Tumul se află la cca 2 km sud-est de Florești și la 1,1 km est de DJ 144.
Forma de relief	câmpie
Utilizare teren	agricultură
Categorie	descoperire de cult
Tip	tumul
Descriere	Tumul înalt de cca. 1,5 m și cu diametrul de cca 40 m.
Descoperitor	Alin Frînculeasa
Data descoperirii	2015
Suprafața sitului	1800 mp
Stare de conservare	medie / 12.04.2016
Riscuri antropice	Agricultură intensivă: 3 / 12.04.2016
Data ultimei modificări a fișei	23.09.2020

#### Descoperiri în cadrul sitului:

Categorie/ Tip	Epoca (Datare)	Cultura/ Faza culturală	Descriere/ Observații	Cod LMI
tumul	Epoca bronzului timpuriu	Yamnaia		

Cercetare:								
Tip cercetare	An cercetare	Număr campanie	Observații	Colectiv			Instituții	
				Nume	Prenume	Rol	Instituția	Rol
1. periegheză	2015			FRÎNCULEASA	Alin	1	Muzeul Județean de Istorie și Arheologie Prahova	1

**Bibliografie**

- Paveleț, Eugen, 2015 [Fișă de sit] (sursa fișei de sit)
- Frînculeasa, Alin, Actualizare PUG comuna Florești, 2015 [studiu istoric PUG]

Cod RAN	133349.10
Nume	Tumulul de la Florești - În Câmp (T 17)
Județ	Prahova
Unitate administrativă	Florești
Localitate	Florești
Punct	În Câmp (T 17)
Reper	Tumul se află la cca 1,7 km sud-est de Florești și la 1140 m est de DJ 144.
Forma de relief	câmpie
Utilizare teren	agricultură
Categorie	descoperire de cult
Tip	tumul
Descriere	Tumul înalt de cca. 1,2 m și cu diametrul de cca 45 m.
Descoperitor	Alin Frînculeasa
Data descoperirii	2015
Suprafața sitului	2500 mp
Stare de conservare	medie / 13.04.2016
Riscuri antropice	Agricultură intensivă: 4 / 13.04.2016
Data ultimei modificări a fișei	23.09.2020

**Descoperiri în cadrul sitului:**

Categorie/ Tip	Epoca (Datare)	Cultura/ Faza culturală	Descriere/ Observații	Cod LMI
Tumul	Epoca bronzului timpuriu	Yamnaia		

**Cercetare:**

Tip cercetare	An cercetare	Număr campanie	Observații	Colectiv			Instituții	
				Nume	Prenume	Rol	Instituția	Rol
1. periegheză	2015			FRÎNCULEASA	Alin	1	Muzeul Județean de Istorie și Arheologie Prahova	1

**Bibliografie**

1. Paveleț, Eugen, 2015 [Fișă de sit] (sursa fișei de sit)
2. Frînculeasa, Alin, Actualizare PUG comuna Florești, 2015 [studiu istoric PUG]

Cod RAN	133349.27
Nume	Tumulul de la Florești - La Câmp (T35)
Județ	Prahova
Unitate administrativă	Florești
Localitate	Florești
Punct	La Câmp
Reper	Tumulul este poziționat la sud de sat.
Forma de relief	câmpie
Utilizare teren	agricultură
Categorie	descoperire funerară
Tip	tumul
Descriere	Tumulul are cca. 0,5 m înălțime și diametrul de cca 40 m.
Observații	Tumul aplatizat prin lucrări agricole repetate.
Descoperitor	Alin Frînculeasa
Data descoperirii	2015
Suprafața sitului	1600 mp
Stare de conservare	precară / 01.03.2016
Riscuri antropice	Agricultură intensivă: 5 / 01.03.2016
Regim de proprietate	privat
Data ultimei modificări a fișei	24.09.2020

#### Descoperiri în cadrul sitului:

Categorie/ Tip	Epoca (Datare)	Cultura/ Faza culturală	Descriere/ Observații	Cod LMI
Tumul	Epoca bronzului timpuriu	Yamnaia		

#### Cercetare:

Tip cercetare	An cercetare	Număr campanie	Observații	Colectiv			Instituții	
				Nume	Prenume	Rol	Instituția	Rol
1. evaluare de teren	2015			FRÎNCULEASA	Alin	1	Muzeul Județean de Istorie și Arheologie Prahova	1

#### Bibliografie

1. Frînculeasa, Alin, Actualizare PUG comuna Florești, 2015 [Studiu istoric PUG] (sursa fișei de sit)

Cod RAN	133349.26
Nume	Tumulul de la Florești - La Câmp (T34)
Județ	Prahova
Unitate administrativă	Florești
Localitate	Florești
Punct	La Câmp

Reper	Tumulul este poziționat la sud de sat, la 210 m sud de T 33.
Forma de relief	câmpie
Utilizare teren	agricultură
Categorie	descoperire funerară
Tip	tumul
Descriere	Tumulul are cca. 0,4 m înălțime și diametrul de cca 30 m.
Observații	Tumulul aplatizat în urma lucrărilor agricole repetate.
Descoperitor	Frînculeasa Alin
Suprafața sitului	100 mp
Stare de conservare	precară / 18.03.2016
Riscuri antropice	Demolare: 3 / 18.03.2016; Agricultură intensivă: 3 / 18.03.2016
Regim de proprietate	privat
Data ultimei modificări a fișei	24.09.2020

#### Descoperiri în cadrul sitului:

Categorie/ Tip	Epoca (Datare)	Cultura/ Faza culturală	Descriere/ Observații	Cod LMI
Tumul	Epoca bronzului	Yamnaia		

#### Cercetare:

Tip cercetare	An cercetare	Număr campanie	Observații	Colectiv			Instituții	
				Nume	Prenume	Rol	Instituția	Rol
1. evaluare de teren	2015			FRÎNCULEASA	Alin	1	Muzeul Județean de Istorie și Arheologie Prahova	1

#### Bibliografie

1. Frînculeasa, Alin, Actualizare PUG comuna Florești, 2015 [studiu istoric PUG] (sursa fișei de sit)

Cod RAN	133349.25
Nume	Tumulul de la Florești - La Câmp (T 33)
Județ	Prahova
Unitate administrativă	Florești
Localitate	Florești
Punct	La Câmp
Reper	Tumulul se află la sud de sat, între o hală și linia de înaltă tensiune.
Forma de relief	câmpie
Utilizare teren	agricultură
Categorie	descoperire funerară
Tip	tumul
Descriere	Tumulul are o înălțime de cca. 1,2 m, iar diametrul de cca 50 m.
Descoperitor	Alin Frînculeasa
Data descoperirii	2015

Suprafața sitului	2500 mp
Stare de conservare	medie / 18.03.2016
Riscuri antropice	Agricultură intensivă: 4 / 18.03.2016
Regim de proprietate	privat
Data ultimei modificări a fișei	24.02.2021

#### Descoperiri în cadrul sitului:

Categorie/ Tip	Epoca (Datare)	Cultura/ Faza culturală	Descriere/ Observații	Cod LMI
Tumul	Epoca bronzului timpuriu	Yamnaia		

#### Cercetare:

Tip cercetare	An cercetare	Număr campanie	Observații	Colectiv			Instituții	
				Nume	Prenume	Rol	Instituția	Rol
1. evaluare de teren	2015			FRÎNCULEASA	Alin	1	Muzeul Județean de Istorie și Arheologie Prahova	1

#### Bibliografie

1. Frînculeasa, Alin, 2015 [studiu istoric PUG] (sursa fișei de sit)

Cod RAN	133349.09
Nume	Tumulul de la Florești - În Câmp (T 16)
Județ	Prahova
Unitate administrativă	Florești
Localitate	Florești
Punct	În Câmp (T 16)
Reper	Tumul se află la 2, 6 km sud-est de Florești, la 600 m vest de calea ferată Buda-Florești și parțial sub liniile de înaltă tensiune.
Forma de relief	câmpie
Utilizare teren	agricultură
Categorie	descoperire de cult
Tip	tumul
Descriere	Tumul înalt de cca. 3,5 m și cu diametrul de cca 60 m.
Descoperitor	Alin Frînculeasa
Data descoperirii	2015
Suprafața sitului	3000 mp
Stare de conservare	bună / 13.04.2016
Riscuri antropice	Agricultură intensivă: 3 / 13.04.2016
Regim de proprietate	privat
Data ultimei modificări a fișei	22.09.2020

#### Descoperiri în cadrul sitului:

Categorie/ Tip	Epoca (Datare)	Cultura/ Faza culturală	Descriere/ Observații	Cod LMI
Tumul	Epoca bronzului timpuriu	Yamnaia		

Cercetare:								
Tip cercetare	An cercetare	Număr campanie	Observații	Colectiv			Instituții	
				Nume	Prenume	Rol	Instituția	Rol
1. periegheză	2015			FRÎNCULEASA	Alin		Muzeul Județean de Istorie și Arheologie Prahova	1

Bibliografie
1. Paveleț, Eugen, 2015 [Fișă de sit]
2. Frînculeasa, Alin, Actualizare PUG comuna Florești, 2015 [studiu istoric PUG]

Cod RAN	133349.28
Nume	Tumulul de la Florești - La Gară (T35)
Județ	Prahova
Unitate administrativă	Florești
Localitate	Florești
Punct	La Gară
Reper	Tumulul este amplasat în intravilan, la 120 m nord - nord - est față de calea ferată și 400 m sud est de clădirea gării.
Forma de relief	câmpie
Utilizare teren	construcții
Categorie	descoperire funerară
Tip	tumul
Observații	Tumulul este afectat parțial de construcții contemporane.
Descoperitor	Alin Frînculeasa
Data descoperirii	2015
Suprafața sitului	2000 mp
Stare de conservare	medie / 01.03.2016
Riscuri antropice	Demolare: 4 / 01.03.2016
Regim de proprietate	privat
Data ultimei modificări a fișei	21.09.2020

#### Descoperiri în cadrul sitului:

Categorie/ Tip	Epoca (Datare)	Cultura/ Faza culturală	Descriere/ Observații	Cod LMI
Tumul	Epoca bronzului timpuriu	Yamnaia		

#### Cercetare:

Tip cercetare	An cercetare	Număr campanie	Observații	Colectiv			Instituții	
				Nume	Prenume	Rol	Instituția	Rol
1. evaluare de teren	2015			FRÎNCULEASA	Alin	1	Muzeul Județean de Istorie și Arheologie Prahova	1

**Bibliografie**

1. Frînculeasa, Alin, Actualizare PUG comuna Florești, 2015 [Studiu istoric PUG] (sursa fișei de sit)

Cod RAN	133349.06
Nume	Tumulul de la Florești - La vest de DN 1
Județ	Prahova
Unitate administrativă	Florești
Localitate	Florești
Punct	La vest de DN 1
Reper	Tumulul se află la est de sat, la 140 m vest de DN 1 și la 120 m sud-est de benzinăria Agip.
Forma de relief	câmpie
Utilizare teren	agricultură
Categorie	descoperire de cult
Tip	tumul
Descriere	Tumul înalt de cca. 0,8 m și cu diametrul de cca 40 m.
Observații	Tumul afectat prin amenajarea unei sonde.
Descoperitor	Alin Frînculeasa
Data descoperirii	2015
Suprafața sitului	2000 mp
Stare de conservare	precară / 13.04.2016
Riscuri antropice	Demolare: 4 / 13.04.2016; Agricultură intensivă: 4 / 13.04.2016
Regim de proprietate	privat
Data ultimei modificări a fișei	24.09.2020

**Descoperiri în cadrul sitului:**

Categorie/ Tip	Epoca (Datare)	Cultura/ Faza culturală	Descriere/ Observații	Cod LMI
Tumul	Epoca bronzului timpuriu	Yamnaia		

**Cercetare:**

Tip cercetare	An cercetare	Număr campanie	Observații	Colectiv			Instituții	
				Nume	Prenume	Rol	Instituția	Rol
1. periegheză	2015			FRÎNCULEASA	Alin	1	Muzeul Județean de Istorie și Arheologie Prahova	1

**Bibliografie**

- Paveleț, Eugen, 2015 [Fișă de sit] (sursa fișei de sit)
- Frînculeasa, Alin, Actualizare PUG comuna Florești, 2015 [studiu istoric PUG]

Cod RAN	130990.17
Nume	Tumul de la Băicoi - Spre Calea Ferată
Județ	Prahova

Unitate administrativă	Oraș Băicoi
Localitate	Băicoi
Punct	Spre Calea Ferată (T 17)
Reper	Tumulul se află la 50 m nord de Calea Ferată și la 100 m sud - est de traseul unei linii de înaltă tensiune.
Forma de relief	câmpie
Utilizare teren	agricultură
Categorie	descoperire funerară
Tip	tumul
Descriere	Tumul în câmpie, aplatizat, ce are diametrul de cca. 50 m și 1,8 m înălțime.
Descoperitor	Frînculeasa Alin și Preda Bianca
Data descoperirii	2013
Stare de conservare	medie / 20.10.2020
Riscuri antropice	Agricultură intensivă: 3 / 20.10.2020
Regim de proprietate	privat
Data ultimei modificări a fișei	20.10.2020

#### Descoperiri în cadrul sitului:

Categorie/ Tip	Epoca (Datare)	Cultura/ Faza culturală	Descriere/ Observații	Cod LMI
Tumul	Epoca bronzului	Yamnaja		

#### Bibliografie

1. Frînculeasa, Alin, Actualizare PUG oraș Băicoi, 2018 [Actualizare PUG]
2. Paveleț, Eugen, 2018 [Fișă de sit] (sursa fișei de sit)

Cod RAN	130990.06
Nume	Tumulul de la Băicoi - T 3
Județ	Prahova
Unitate administrativă	Oraș Băicoi
Localitate	Băicoi
Punct	T 3
Reper	Tumulul se află poziționat la 1,2 km sud de paralela 45.
Forma de relief	câmpie
Utilizare teren	agricultură
Categorie	descoperire funerară
Tip	tumul
Descriere	Tumulul are 60 m diametru și 1,8 m înălțime.
Observații	Acesta este aplatizat.
Data descoperirii	2010
Suprafața sitului	1500 mp
Stare de conservare	bună / 08.12.2010
Riscuri antropice	Afectare parțială: 2 / 02.02.2011; Agricultură intensivă: 2 / 22.09.2020
Data ultimei modificări a fișei	30.09.2020

#### Descoperiri în cadrul sitului:



Categorie/ Tip	Epoca (Datare)	Cultura/ Faza culturală	Descriere/ Observații	Cod LMI
Tumul	necunoscută			

#### Bibliografie

1. Frînculeasa, Alin, 2010 [studiu istoric PUG] (sursa fișei de sit)

Cod RAN	130990.07
Nume	Tumulul de la Băicoi - T 4
Județ	Prahova
Unitate administrativă	Oraș Băicoi
Localitate	Băicoi
Punct	T 4
Reper	Tumulul se află la 120 m sud-vest de DE 60.
Forma de relief	câmpie
Utilizare teren	agricultură
Categorie	descoperire funerară
Tip	tumul
Descriere	Tumulul are 50 m diametru și 1,5 m înălțime
Observații	Tumulul este aplatizat.
Data descoperirii	2010
Suprafața sitului	1500 mp
Stare de conservare	bună / 08.12.2010
Riscuri antropice	Afectare parțială: 2 / 02.02.2011; Agricultură intensivă: 2 / 30.09.2020
Data ultimei modificări a fișei	30.09.2020

#### Descoperiri în cadrul sitului:

Categorie/ Tip	Epoca (Datare)	Cultura/ Faza culturală	Descriere/ Observații	Cod LMI
tumul	necunoscută			

#### Bibliografie

1. Frînculeasa, Alin, 2010 [studiu istoric PUG] (sursa fișei de sit)

Cod RAN	130990.31
Nume	Tumulul de la Băicoi - Hale
Județ	Prahova
Unitate administrativă	Oraș Băicoi
Localitate	Băicoi
Punct	(T 31)
Reper	Tumulul se află în zonă industrială, la vest de DE 60.
Forma de relief	câmpie
Utilizare teren	hale industriale
Categorie	descoperire funerară
Tip	tumul
Observații	Tumulul a fost distrus în urma lucrărilor de construire a unor hale industriale.

Descoperitor	Frânculeasa Alin
Data descoperirii	2018
Stare de conservare	precară / 20.10.2020
Riscuri antropice	Demolare: 5 / 20.10.2020
Regim de proprietate	privat
Data ultimei modificări a fișei	20.10.2020

#### Descoperiri în cadrul sitului:

Categorie/ Tip	Epoca (Datare)	Cultura/ Faza culturală	Descriere/ Observații	Cod LMI
Tumul	Epoca bronzului	Yamnaja		

#### Bibliografie

1. Frânculeasa, Alin, Actualizare PUG oraș Băicoi, 2018, 17, 1-2 [Actualizare PUG]
2. Paveleț, Eugen, 2018 [Fișă de sit] (sursa fișei de sit)

Cod RAN	130990.08
Nume	Tumulul de la Băicoi - T 5
Județ	Prahova
Unitate administrativă	Oraș Băicoi
Localitate	Băicoi
Punct	T 5
Reper	Tumulul este poziționat la 300 m sud de o fermă și 50 m sud est de DN1.
Forma de relief	câmpie
Utilizare teren	agricultură
Categorie	descoperire funerară
Tip	tumul
Descriere	Tumul cu diametru de 60 m și înălțime de 2,2 m.
Observații	Tumulul este aplatizat, arat periodic.
Data descoperirii	2010
Suprafața sitului	2500 mp
Stare de conservare	bună / 08.12.2010
Riscuri antropice	Afectare parțială: 2 / 02.02.2011; Agricultură intensivă: 2 / 30.09.2020
Data ultimei modificări a fișei	30.09.2020

#### Descoperiri în cadrul sitului:

Categorie/ Tip	Epoca (Datare)	Cultura/ Faza culturală	Descriere/ Observații	Cod LMI
Tumul	Epoca bronzului			

#### Bibliografie

1. Frânculeasa, Alin, 2010 [studiu istoric PUG] (sursa fișei de sit)

Cod RAN	130990.09
Nume	Tumulul de la Băicoi - T 6
Județ	Prahova

Unitate administrativă	Oraș Băicoi
Localitate	Băicoi
Punct	T 6
Reper	Tumulul se află la 300 m nord de calea ferată, la 200 m sud de fermă și 2 km est de DN1 (DE 60).
Forma de relief	câmpie
Utilizare teren	agricultură
Categorie	descoperire funerară
Tip	tumul
Descriere	Tumul cu diametru de 70 m și înălțime de 2,5 m.
Observații	Tumulul este aplatizat, arat periodic.
Data descoperirii	2010
Suprafața sitului	3000 mp
Stare de conservare	bună / 08.12.2010
Riscuri antropice	Afectare parțială: 2 / 02.02.2011; Agricultură intensivă: 2 / 30.09.2020
Data ultimei modificări a fișei	30.09.2020

#### Descoperiri în cadrul sitului:

Categorie/ Tip	Epoca (Datare)	Cultura/ Faza culturală	Descriere/ Observații	Cod LMI
Tumul	Epoca bronzului			

#### Bibliografie

1. Frînculeasa, Alin, 2010 [studiu istoric PUG] (sursa fișei de sit)

Cod RAN	133349.07
Nume	Tumulul de la Florești - În Câmp
Județ	Prahova
Unitate administrativă	Florești
Localitate	Florești
Punct	În Câmp
Reper	Tumulul este localizat în marginea de sud-est a localității și la 250 m sud de Confînd SA Florești și la 300 m vest de calea ferată.
Forma de relief	câmpie
Utilizare teren	agricultură
Categorie	descoperire de cult
Tip	tumul
Descriere	Tumul înalt de cca. 1,3 m și cu diametrul de cca 40 m.
Descoperitor	Alin Frînculeasa
Data descoperirii	2015
Suprafața sitului	2000 mp
Stare de conservare	bună / 13.04.2016
Riscuri antropice	Agricultură intensivă: 4 / 13.04.2016
Regim de proprietate	privat
Data ultimei modificări a fișei	21.09.2020

**Descoperiri în cadrul sitului:**

Categorie/ Tip	Epoca (Datare)	Cultura/ Faza culturală	Descriere/ Observații	Cod LMI
Tumul	Epoca bronzului timpuriu	Yamnaia		

**Cercetare:**

Tip cercetare	An cercetare	Număr campanie	Observații	Colectiv			Instituții	
				Nume	Prenume	Rol	Instituția	Rol
1. periegheză	2015			FRÎNCULEASA	Alin	1	Muzeul Județean de Istorie și Arheologie Prahova	1

**Bibliografie**

- Paveleț, Eugen, 2015 [Fișă de sit]
- Frînculeasa, Alin, Actualizare PUG comuna Florești, 2015 [studiu istoric PUG] (sursa fișei de sit)

Cod RAN	133349.08
Nume	Tumulul de la Florești - În Câmp (T 15)
Județ	Prahova
Unitate administrativă	Florești
Localitate	Florești
Punct	În Câmp (T 15)
Reper	Tumulul se află la cca 2 km sud-est de Florești, la 350 m vest de calea ferată și Buda-Florești și 50 m sud de un drum de exploatare.
Forma de relief	câmpie
Utilizare teren	agricultură
Categorie	descoperire de cult
Tip	tumul
Descriere	Tumul înalt de cca. 1,8 m și cu diametrul de cca 45 m.
Descoperitor	Alin Frînculeasa
Data descoperirii	2015
Suprafața sitului	2000 mp
Stare de conservare	bună / 13.04.2016
Riscuri antropice	Agricultură intensivă: 3 / 13.04.2016
Regim de proprietate	privat
Data ultimei modificări a fișei	22.09.2020

**Descoperiri în cadrul sitului:**

Categorie/ Tip	Epoca (Datare)	Cultura/ Faza culturală	Descriere/ Observații	Cod LMI
tumul	Epoca bronzului timpuriu	Yamnaia		

**Cercetare:**

Tip cercetare	An cercetare	Număr campanie	Observații	Colectiv			Instituții	
				Nume	Prenume	Rol	Instituția	Rol
1. periegheză	2015							

					FRÎNCULEASA	Alin	1	Muzeul Județean de Istorie și Arheologie Prahova	1
--	--	--	--	--	-------------	------	---	--	---

### Bibliografie

1. Paveleț, Eugen, 2015 [Fișă de sit]
2. Frînculeasa, Alin, Actualizare PUG comuna Florești, 2015 [studiu istoric PUG]

Cod RAN	133358.02
Cod LMI (Lista Monumentelor Istorice)	A
Nume	Tumulul de la Cap Roșu - La Câmp 2
Județ	Prahova
Unitate administrativă	Florești
Localitate	Cap Roșu
Punct	La Câmp 2
Reper	Tumulul se află la est de sat la 440 m nord vest de Biserica Călătorului și 300 m vest de DN 1.
Forma de relief	câmpie
Utilizare teren	agricultură
Categorie	descoperire funerară
Tip	tumul
Descriere	Tumul înalt de 0,5 m și cu diametrul de 40 m.
Descoperitor	Alin Frînculeasa
Data descoperirii	2015
Suprafața sitului	1500 mp
Stare de conservare	precară / 18.04.2016
Riscuri antropice	Agricultură intensivă: 5 / 18.04.2016
Data ultimei modificări a fișei	24.09.2020

### Descoperiri în cadrul sitului:

Categorie/ Tip	Epoca (Datare)	Cultura/ Faza culturală	Descriere/ Observații	Cod LMI
Tumul	Epoca bronzului timpuriu	Yamnaia		

### Cercetare:

Tip cercetare	An cercetare	Număr campanie	Observații	Colectiv			Instituții	
				Nume	Prenume	Rol	Instituția	Rol
1. perieghetză	2015			FRÎNCULEASA	Alin	1	Muzeul Județean de Istorie și Arheologie Prahova	1

### Bibliografie

1. Paveleț, Eugen, 2015 [Fișă de sit] (sursa fișei de sit)
2. Frînculeasa, Alin, Actualizare PUG comuna Florești, 2015 [studiu istoric PUG]

Cod RAN	133358.01
Nume	Tumulul de la Cap Roșu - La Câmp
Județ	Prahova
Unitate administrativă	Florești
Localitate	Cap Roșu
Punct	La Câmp
Reper	Tumulul se află la est de sat și la 240 m vest de DN 1A.
Forma de relief	câmpie
Utilizare teren	agricultură
Categorie	descoperire funerară
Tip	tumul
Descriere	Tumul înalt de 1,4 m și cu diametrul de 50 m.
Descoperitor	Alin Frînculeasa
Data descoperirii	2015
Suprafața sitului	2500 mp
Stare de conservare	bună / 18.04.2016
Riscuri antropice	Agricultură intensivă: 3 / 18.04.2016
Regim de proprietate	privat
Data ultimei modificări a fișei	24.09.2020

#### Descoperiri în cadrul sitului:

Categorie/ Tip	Epoca (Datare)	Cultura/ Faza culturală	Descriere/ Observații	Cod LMI
Tumul	Epoca bronzului timpuriu	Yamnaia		

#### Cercetare:

Tip cercetare	An cercetare	Număr campanie	Observații	Colectiv			Instituții	
				Nume	Prenume	Rol	Instituția	Rol
1. periegează	2015			FRÎNCULEASA	Alin	1	Muzeul Județean de Istorie și Arheologie Prahova	1

#### Bibliografie

1. Paveleț, Eugen, 2015 [Fișă de sit] (sursa fișei de sit)
2. Frînculeasa, Alin, Actualizare PUG comuna Florești, 2015 [studiu istoric PUG]

Cod RAN	133349.03
Nume	Tumulul de la Florești - La Fabrică
Județ	Prahova
Unitate administrativă	Florești
Localitate	Florești
Punct	La Fabrică
Reper	Tumulul se află la nord-est de localitate și la 190 m est-nord-est de fabrica Michelin.
Forma de relief	câmpie
Utilizare teren	agricultură

Categorie	descoperire funerară			
Tip	tumul			
Descriere	Tumul înalt de cca. 1,5 m și cu diametrul de cca 60 m.			
Descoperitor	Alin Frînculeasa			
Data descoperirii	2015			
Suprafața sitului	2800 mp			
Stare de conservare	bună / 13.04.2016			
Riscuri antropice	Agricultură intensivă: 3 / 13.04.2016			
Regim de proprietate	privat			
Data ultimei modificări a fișei	24.09.2020			
<b>Descoperiri în cadrul sitului:</b>				
<b>Categorie/ Tip</b>	<b>Epoca (Datare)</b>	<b>Cultura/ Faza culturală</b>	<b>Descriere/ Observații</b>	<b>Cod LMI</b>
Tumul	Epoca bronzului timpuriu	Yamnaia		
<b>Bibliografie</b>				
1. Paveleț, Eugen, 2015 [Fișă de sit] (sursa fișei de sit)				
2. Frînculeasa, Alin, Actualizare PUG comuna Florești, 2015 [studiu istoric PUG]				

## UAT MĂGURENI

Cod RAN	134078.04			
Nume	Tumulul de la Cocorăștii Calii - T2			
Județ	Prahova			
Unitate administrativă	Măgureni			
Localitate	Cocorăștii Caplii			
Punct	T2			
Reper	Tumulul de află la la 300 m vest de DN 1A și la 450 este de calea ferată Ploiești-Câmpina.			
Forma de relief	câmpie			
Utilizare teren	agricultură			
Categorie	descoperire funerară			
Tip	tumul			
Descriere	Tumulul are înălțimea de 0,8 m și diametrul de 40 m.			
Observații	Tumul aplatizat.			
Descoperitor	Bianca Preda			
Data descoperirii	2015			
Suprafața sitului	1500 mp			
Stare de conservare	bună / 01.03.2016			
Riscuri antropice	Agricultură intensivă: 4 / 01.03.2016			
Regim de proprietate	privat			
Data ultimei modificări a fișei	24.09.2020			
<b>Descoperiri în cadrul sitului:</b>				
<b>Categorie/ Tip</b>	<b>Epoca (Datare)</b>	<b>Cultura/ Faza culturală</b>	<b>Descriere/ Observații</b>	<b>Cod LMI</b>
Tumul	Epoca bronzului timpuriu	Yamnaia		

Cercetare:								
Tip cercetare	An cercetare	Număr campanie	Observații	Colectiv			Instituții	
				Nume	Prenume	Rol	Instituția	Rol
1. evaluare de teren	2015			PREDA	Bianca	1	MIJA Prahova	1

**Bibliografie**

1. Breda, Bianca, Actualizare PUG comuna Măgureni, 2015 [studiu istoric PUG] (sursa fișei de sit)

Cod RAN	134078.03
Nume	Tumulul de la Cocorăștii Calii - T1
Județ	Prahova
Unitate administrativă	Măgureni
Localitate	Cocorăștii Caplii
Punct	T1
Reper	Tumulul se află la 300 m vest de DN 1A și la 490 m est de calea ferată Ploiești-Câmpina.
Forma de relief	câmpie
Utilizare teren	agricultură
Categorie	descoperire funerară
Tip	tumul
Descriere	Tumulul are 0,8 m înălțime și diametrul de 35 m.
Observații	Tumulul se întinde pe raza localității Cocorăștii Calii, cod RAN 134078.03, dar și pe localitatea Urleata, cod RAN 132333.02.
Descoperitor	Bianca Preda
Data descoperirii	2015
Suprafața sitului	1500 mp
Stare de conservare	medie / 01.03.2016
Riscuri antropice	Agricultură intensivă: 3 / 01.03.2016
Regim de proprietate	privat
Data ultimei modificări a fișei	08.06.2021

**Descoperiri în cadrul sitului:**

Categorie/ Tip	Epoca (Datare)	Cultura/ Faza culturală	Descriere/ Observații	Cod LMI
Tumul	Epoca bronzului timpuriu	Yamnaia		

**Cercetare:**

Tip cercetare	An cercetare	Număr campanie	Observații	Colectiv			Instituții	
				Nume	Prenume	Rol	Instituția	Rol
1. evaluare de teren	2015			PREDA	Bianca	1	MIJA Prahova	1

**Bibliografie**

1. Preda, Bianca, Actualizare PUG comuna Măgureni, 2015 [studiu istoric PUG] (sursa fișei de sit)



Cod RAN	134078.02
Nume	Ruinele Conacul de la Cocorăștii Caplii
Județ	Prahova
Unitate administrativă	Măgureni
Localitate	Cocorăștii Caplii
Punct	La Conac
Reper	Situl se află la est de sat pe terasa vestică a râului Prahova, la cca 550 m est de sat.
Forma de relief	terasă
Utilizare teren	agricultură
Categorie	construcție
Tip	conac
Observații	Situl se prezintă sub forma unor ruine în stare avansată de degradare.
Descoperitor	Preda Bianca
Data descoperirii	2015
Suprafața sitului	3000 mp
Stare de conservare	precară / 01.03.2016
Riscuri antropice	Demolare: 5 / 01.03.2016; Agricultură intensivă: 3 / 01.03.2016
Regim de proprietate	privat
Data ultimei modificări a fișei	24.09.2020

#### Descoperiri în cadrul sitului:

Categorie/ Tip	Epoca (Datare)	Cultura/ Faza culturală	Descriere/ Observații	Cod LMI
Conac	Epoca medievală târzie		Se păstrează o parte din ruinele unei biserici sau conac, din cărămidă, având contur poligonal.	

#### Cercetare:

Tip cercetare	An cercetare	Număr campanie	Observații	Colectiv			Instituții	
				Nume	Prenume	Rol	Instituția	Rol
1. evaluare de teren	2015			PREDĂ	Bianca	1	MIJA Prahova	1

#### Bibliografie

1. Preda, Bianca, Actualizare PUG comuna Măgureni, 2015 [studiu istoric PUG] (sursa fișei de sit)

Cod RAN	134078.01
Nume	Biserica și necropola de la Cocorăștii Capli - La Biserică
Județ	Prahova
Unitate administrativă	Măgureni
Localitate	Cocorăștii Caplii
Punct	La Biserică

Reper	Așezarea religioasă este situată la E de sat, pe malul râului Prahova.
Forma de relief	terasă râu
Utilizare teren	Biserică
Categorie	structură de cult/religioasă
Tip	biserică
Descriere	Biserică de mir, în stil bizantin.
Data descoperirii	2011
Suprafața sitului	5000 mp
Stare de conservare	medie / 08.05.2012
Regim de proprietate	ecleziastică
Proprietar	Parohia Măgureni
Data ultimei modificări a fișei	01.03.2016

#### Descoperiri în cadrul sitului:

Categorie/ Tip	Epoca (Datare)	Cultura/ Faza culturală	Descriere/ Observații	Cod LMI
Biserică	sec. XVIII			
Necropolă	sec. XVIII-XIX			

Cod RAN	134078.05
Nume	Tumulul de la Cocorăștii Calii - T3
Județ	Prahova
Unitate administrativă	Măgureni
Localitate	Cocorăștii Caplii
Punct	T3
Reper	Tumulul se află la 230 m vest de DN 1A, și la 600 m sud de calea ferată Ploiești-Câmpina.
Forma de relief	câmpie
Utilizare teren	agricultură
Categorie	descoperire funerară
Tip	tumul
Descriere	Tumulul are înălțimea de 1,2 m și diametrul de 45 m.
Observații	Tumul aplatizat.
Descoperitor	Bianca Preda
Data descoperirii	2015
Suprafața sitului	1500 mp
Stare de conservare	bună / 01.03.2016
Riscuri antropice	Agricultură intensivă: 3 / 01.03.2016
Regim de proprietate	privat
Data ultimei modificări a fișei	24.09.2020

#### Descoperiri în cadrul sitului:

Categorie/ Tip	Epoca (Datare)	Cultura/ Faza culturală	Descriere/ Observații	Cod LMI
Tumul	Epoca bronzului timpuriu	Yamnaia		

#### Cercetare:

Tip cercetare	An cercetare	Număr campanie	Observații	Colectiv			Instituții	
				Nume	Prenume	Rol	Instituția	Rol
1. evaluare de teren	2015			PREDĂ	Bianca	1	MIJA Prahova	1

**Bibliografie**

1. Preda, Bianca, Actualizare PUG comuna Măgureni, 2015 [studiu istoric P.U.G.] (sursa fișei de sit)

## UAT BĂNEȘTI

Cod RAN	132333.02
Nume	Tumulul de la Urleta - T1
Județ	Prahova
Unitate administrativă	Bănești
Localitate	Urleta
Punct	T1
Reper	Tumulul se află la 300 m vest de DN 1A și la 490 m est de calea ferată Ploiești-Câmpina.
Forma de relief	câmpie
Utilizare teren	agricultură
Categorie	descoperire funerară
Tip	tumul
Descriere	Tumulul are 0,8 m înălțime și diametrul de 35 m.
Observații	Tumulul se întinde pe raza localității Cocorăștii Calii, cod RAN 134078.03, dar și pe localitatea Urleata, cod RAN 132333.02.
Descoperitor	Bianca Preda
Data descoperirii	2015
Suprafața sitului	1500 mp
Stare de conservare	medie / 08.06.2021
Riscuri antropice	Agricultură intensivă: 3 / 08.06.2021
Regim de proprietate	privat
Data ultimei modificări a fișei	08.06.2021

### Descoperiri în cadrul sitului:


Categorie/ Tip	Epoca (Datare)	Cultura/ Faza culturală	Descriere/ Observații	Cod LMI
tumul	Epoca bronzului timpuriu	Yamnaia		

### Cercetare:

Tip cercetare	An cercetare	Număr campanie	Observații	Colectiv			Instituții	
				Nume	Prenume	Rol	Instituția	Rol
1. evaluare de teren	2015			PREDĂ	Bianca		Muzeul Județean de Istorie și Arheologie Prahova	

### Bibliografie

## UAT CÂMPINA

Cod RAN	131265.06
Cod LMI (Lista Monumentelor Istorice) 	PH-II-m-B-16400
Nume	Școala domnească de la Câmpina
Județ	Prahova
Unitate administrativă	Municipiul Câmpina
Localitate	Câmpina
Adresa	Calea Doftanei, nr. 4
Reper	Școala se află în partea de sud a localității, în intravilan.
Forma de relief	deal
Utilizare teren	locuire
Categorie	construcție
Tip	clădire
Observații	Școala Domnească este în prezent o anexă a Colegiului Național „Nicolae Grigorescu”.
Suprafața sitului	1000 mp
Stare de conservare	medie / 15.03.2010
Riscuri naturale	Foc natural: 2 / 02.02.2011; Incendii: 3 / 02.02.2011
Riscuri antropice	Demolare: 2 / 02.02.2011; Incendii provocate: 3 / 02.02.2011
Regim de proprietate	stat
Proprietar	Primăria Câmpina
Data ultimei modificări a fișei	23.10.2020

## Descoperiri în cadrul sitului:

Categorie/ Tip	Epoca (Datare)	Cultura/ Faza culturală	Descriere/ Observații	Cod LMI
clădire	Epoca modernă (sf sec. XVIII)			
construcție	sfârșitul secolului al XVIII-lea			

## Cercetare:

Tip cercetare	An cercetare	Număr campanie	Observații	Colectiv			Instituții	
				Nume	Prenume	Rol	Instituția	Rol
1. cercetare sistematică	2013			FRÎNCULEASA	Alin	1	MJIAPh	1
				NEGREA	Octavian	1		
				PREDA	Bianca	1		
				DUMITRESCU	Claudia	1		
2.	2012			SOFICARU	Andrei	2	MJA Prahova	1
				FRÎNCULEASA	Alin	1		
				PREDA	Bianca	1	ICAFR București	2
				NEGREA	Octav	1		
				DUMITRESCU	Claudia	1		

## Bibliografie

1. Lista Monumentelor Istorice, MO nr. 646 bis/16/07/2004, Ordinul ministrului culturii și cultelor nr. 2.314/2004, vol. III, 2004, p. 1951, poz. 444 [Ordin MCC]

2. Paveleț, Eugen, 2010 [Fișă de sit] (sursa fișei de sit)

Cod RAN	131265.01
Cod LMI (Lista Monumentelor Istorice)	PH-II-m-B-16398
Nume	Biserica Sfântul Nicolae a fostului Schit Slobozia de la Câmpina și necropolă de epoca bronzului
Județ	Prahova
Unitate administrativă	Municipiul Câmpina
Localitate	Câmpina
Adresa	str. Nucilor 9, cod 105600
Punct	cartier Slobozia
Reper	Ansamblul bisericesc se află pe terasa înaltă de pe partea dreaptă a râului Doftana, în apropierea zonei în care acesta se varsă în râul Prahova, în cartierul Slobozia.
Utilizare teren	intravilan
Categorie	structură de cult/religioasă
Tip	biserică și necropolă
Regim de proprietate	privat
Proprietar	Parohia Sf. Nicolae Câmpina
Data ultimei modificări a fișei	27.05.2021

#### Descoperiri în cadrul sitului:

Categorie/ Tip	Epoca (Datare)	Cultura/ Faza culturală	Descriere/ Observații	Cod LMI
Necropolă	Epoca bronzului	Tei, Monteoru, Noua		
Biserică	Epoca modernă (1714, 1858 reconstruită, 1915 renovată)		Inițial din lemn, biserica a fost reconstruită în 1858 din cărămidă cu elemente din lemn. În 1915 a fost renovată și pictată de către pictorul Tomescu.	


#### Cercetare:

Tip cercetare	An cercetare	Număr campanie	Observații	Colectiv			Instituții	
				Nume	Prenume	Rol	Instituția	Rol
1. cercetare sistematică	2013			DUMITRESCU	Claudia	1	MJIA Prahova	1
				FRÂNCULEASA	Alin	1		
				NEGREA	Octav	1		
				PREDA	Bianca	1		
2. cercetare preventivă	2011			SOFICARU	Andrei	2	Muzeul Județean de Istorie și Arheologie Prahova	1
				FRÂNCULEASA	Alin	1		
				NEGREA	Octav	1		
				PREDA	Bianca	1		

				DUMITRESCU	Claudia	1	ICAFR București	2
--	--	--	--	------------	---------	---	--------------------	---

#### Bibliografie

1. Lichiardopol, Dan, Cronica Cercetărilor Arheologice din România, Campania 2008 - VALACHICA XXI-XXII, CIMEC - Institutul de Memorie Culturală și Complexul Național Muzeal „Curtea Domnească” Târgoviște, București, 2009, <http://cronica.cimec.ro/detaliu.asp?k=4137&d=Campina-Prahova-Biserica-Sf-Nicolae%94-cartier-Slobozia-2008> [Publicație]
2. Frânculeasa, Alin, Cronica Cercetărilor Arheologice din România, Campania 2010, CIMEC- Institutul de Memorie Culturală, București, 2011, <http://cronica.cimec.ro/detaliu.asp?k=4627&d=Campina-Prahova-Parohia-Biserica-Sf-Nicolae-cartier-Slobozia-2010> [Publicație]
3. Frânculeasa, Alin, Cronica cercetărilor arheologice din România. Campania 2011, Institutul Național al Patrimoniului, București, 2012, <http://cronica.cimec.ro/detaliu.asp?k=4823&d=Campina-Prahova-cartier-Slobozia-parohia-Bisericii-Sf-Nicolae-2011> [Publicație]
4. Frânculeasa, Alin, Cronica cercetărilor arheologice din România, campania 2012, Institutul Național al Patrimoniului, București, 2013, <http://cronica.cimec.ro/detaliu.asp?k=4926&d=Campina-Prahova-cartier-Slobozia--Parohia-Bisericii-%93Sf-Nicolae%94-2012> [Publicație]
5. Frânculeasa, Alin, Cronica cercetărilor arheologice din România, campania 2013, Institutul Național al Patrimoniului, București, 2014, <http://cronica.cimec.ro/detaliu.asp?k=5128&d=Campina-Prahova-cartier-Slobozia--Parohia-Bisericii-%93Sf-Nicolae%94-2013> [Publicație]
6. Lichiardopol, Dan, Cronica cercetărilor arheologice din România, campania 2009, CIMEC- Institutul de Memorie Culturală, București, 2010, <http://cronica.cimec.ro/detaliu.asp?k=4427&d=Campina-Prahova-Parohia-bisericii-%84Sf-Nicolae-cartier-Slobozia-2009> [Publicație]

Cod RAN	131265.07
Cod LMI (Lista Monumentelor Istorice) 	PH-II-m-B-16390
Nume	Beciurile unei foste prăvălii cu locuință de factură sătească de la Câmpina
Județ	Prahova
Unitate administrativă	Municipiul Câmpina
Localitate	Câmpina
Adresa	Bd. Carol I 71 - A
Forma de relief	deal
Utilizare teren	locuire
Categorie	construcție
Tip	beci
Observații	Situl este suprapus de blocuri.
Suprafața sitului	800 mp
Stare de conservare	precară / 10.11.2009
Riscuri antropice	Demolare: 3 / 02.02.2011; Afectare parțială: 3 / 02.02.2011
Regim de proprietate	publică
Proprietar	Primăria municipiului Câmpina
Data ultimei modificări a fișei	07.05.2016


#### Descoperiri în cadrul sitului:

Categorie/ Tip	Epoca (Datare)	Cultura/ Faza culturală	Descriere/ Observații	Cod LMI
beci	Epoca modernă (sec. XVIII)			

#### Bibliografie

1. Lista Monumentelor Istorice, MO nr. 646 bis/16/07/2004, Ordinul ministrului culturii și cultelor nr. 2.314/2004, vol. III, 2004, p. 1950, poz. 434 [Ordin MCC]  
 2. Paveleț, Eugen, 2010 [Fișă de sit] (sursa fișei de sit)

## UAT BREAZA

Cod RAN	131112.01
Cod LMI (Lista Monumentelor Istorice) 	PH-II-m-A-16367
Nume	Biserica Sf. Nicolae de la Breaza de Jos
Județ	Prahova
Unitate administrativă	Oraș Breaza
Localitate	Breaza De Jos
Adresa	Bd. Republicii, nr. 13
Reper	Biserica se află în centrul localității, aproape de intersecția dintre Bulevardul Republicii și Strada Gării.
Forma de relief	deal
Utilizare teren	locuire
Categorie	edificiu de cult și descoperire funerară
Tip	biserică și cimitir
Data ultimei modificări a fișei	18.01.2021

### Descoperiri în cadrul sitului:

Categorie/ Tip	Epoca (Datare)	Cultura/ Faza culturală	Descriere/ Observații	Cod LMI
Biserică	Epoca modernă (1777)			PH-II- m-A- 16367
Cimitir	Epoca modernă (sfârșitul secolului al XVIII-lea - sfârșitul secolului al XIX-lea)		Din totalul de 187 de morminte cercetate, doar 30 au fost găsite nederanjate, în vreme ce 57 mai păstrau, măcar parțial, defuncții în poziție anatomică. Restul de 100 de morminte au fost reprezentate de reînhumări. În majoritatea complexelor funerare, indiferent cărui orizont i-au aparținut, a fost observată depunerea defuncțiilor în sicrie din lemn de formă dreptunghiulară, închise cu cuie din fier de diferite mărimi și forme. Această situație a fost observată și în cazul reînhumărilor, atestând o evidentă grijă a comunității față de defuncți. Numărul mare de morminte deranjate (reînhumări sau morminte răvășite) se explică, atât prin suprafața restrânsă arondata cimitirului din jurul bisercii cât și prin utilizarea un timp îndelungat a aceluiași spațiu de către o anumită familie.	

### Cercetare:

Tip cercetare	An cercetare	Număr campanie	Observații	Colectiv			Instituții	
				Nume	Prenume	Rol	Instituția	Rol
1. cercetare preventivă	2019		Săpăturile au fost necesare pentru identificarea și cercetarea patrimoniului arheologic de pe	CIUPERCĂ	Bogdan	1	Muzeul Județean de Istorie și Arheologie Prahova	1
				ANTON	Alin	1		
				DÎSCĂ	Cătălin	1		

suprafața de teren care urma să fie afectată de construirea unei case parohiale cu capelă.

#### Bibliografie

I. Ciupercă, Bogdan, 94. Breaza, jud. Prahova, Cronica Cercetărilor aheologice din România. Campania 2019, Institutul Național al Patrimoniului, București, 2020, 458-462, <http://cronica.cimec.ro/detaliu.asp?k=6325&d=Breaza-de-Jos-Prahova-Biserica-Sf-Nicolae-2019> [Publicație] (sursa fișei de sit)

Cod RAN	136232.01
Nume	Tezaurul monetar medieval de la Breaza
Județ	Prahova
Unitate administrativă	Oraș Breaza
Localitate	Gura Beliei
Reper	Tezaurul monetar a fost descoperit pe vârful unui martor de eroziune, la est de drumul principal din localitate la cca. 3 km de Comarnic.
Forma de relief	deal
Utilizare teren	pădure
Categorie	depozit/tezaur
Tip	tezaur
Descriere	Tezaurul medieval este format din 155 monede poloneze (triplugrosi) depuse într-o oală de lut smălțuită de culoare verde.
Descoperitor	Ștefan Nicolae Constantin
Data descoperirii	2014
Data ultimei modificări a fișei	23.10.2020


#### Descoperiri în cadrul sitului:

Categorie/ Tip	Epoca (Datare)	Cultura/ Faza culturală	Descriere/ Observații	Cod LMI
tezaurul monetar	Epoca medievală		Monedele poloneze (triplugrosi) sunt datate între anii 1590-1620. Au fost descoperite pe vârful unui martor de eroziune cu ajutorul unui detector de metale.	

#### Bibliografie

I. Paveleț, Eugen, Raport de deplasare, 2014 [Fișă tehnică] (sursa fișei de sit)

#### UAT RÂȘNOV

Cod RAN	40376.02
Cod LMI (Lista Monumentelor Istorice)	 BV-I-s-A-11284
Nume	Situl arheologic de la Râșnov - Dealul Cetății
Județ	Brașov



Unitate administrativă	Oraș Râșnov
Localitate	Râșnov
Punct	Dealul Cetății (Grădina Cetății)
Forma de relief	deal
Categorie	locuire civilă
Tip	cetate
Regim de proprietate	domeniul public al statului
Proprietar	Primăria Râșnov
Data ultimei modificări a fișei	02.09.2021

#### Descoperiri în cadrul sitului:

Categorie/ Tip	Epoca (Datare)	Cultura/ Faza culturală	Descriere/ Observații	Cod LMI
Așezare fortificată	La Tène (sec. III a. Chr. - I p. Chr.)	geto-dacică		BV-I-m-A-11284.02
Cetate	Epoca medievală dezvoltată (sec.XIV - XVII)	neprecizată		BV-I-m-A-11284.01

#### Cercetare:

	Tip cercetare	An cercetare	Număr campanie	Observații	Colectiv	Instituții	
						Instituția	Rol
1	cercetare sistematică	2012				MNIR	
						MCDR Deva	
						Muzeul Județean Brașov	instituție organizatoare
2	cercetare preventivă	2011					
						Institutul de Arheologie și	1

					RUSU	Adrian Andrei	1	Istoria Artei, Cluj-Napoca	
3	cercetare de salvare	2001			<b>Nume</b>	<b>Prenume</b>	<b>Rol</b>	<b>Instituția</b>	<b>Rol</b>
					COSTE	Florea	3	Institutul de Arheologie și Istoria Artei, Cluj-Napoca	1
					MÎZGA	Vasile	2	SC TransArheo SRL, Cluj-Napoca	2
					RUSU	Adrian Andrei	1	Muzeul Județean de Istorie Brașov	3

### Bibliografie

1. Rusu, Adrian Andrei, Cronica cercetărilor aheologice din România, campania 1998, CIMEC- Institutul de Memorie Culturală, București, 1999, <http://cronica.cimec.ro/detaliu.asp?k=1684&d=Rasnov-Brasov-Cetate--I-Epoca-Dacica-1998> [Publicație]
2. Rusu, Adrian Andrei, Capela din Cetatea Râșnovului (jud.Brașov). Reinterpretarea unui monument arheologic, Arhitectura religioasă medievală din Transilvania, Editura Muzeului Sătmărean, Satu Mare, 1999, 60-75 [Publicație]
3. Rusu, Adrian Andrei, Râșnov, Cetatea țărănească, 2001 [Fișă tehnică] (sursa fișei de sit)
4. Rusu, Adrian Andrei, Cronica Cercetărilor Arheologice din România. Campania 2000, CIMEC - Institutul de Memorie Culturală, București, 2001, 206, <http://cronica.cimec.ro/detaliu.asp?k=1184&d=Rasnov-Brasov-Cetatea-taraneasca-2000> [Publicație] (sursa fișei de sit)
5. Costea, Florea, Repertoriul arheologic al județului Brașov, 1996, 112-113 [Repertoriu] (sursa fișei de sit)
6. Lista Monumentelor Istorice, MO nr. 646 bis/16/07/2004, Ordinul ministrului culturii și cultelor nr. 2.314/2004, vol. I, București, 2004, 368, poz. 96-98 [Ordin MCC] (sursa fișei de sit)
7. Rusu, Adrian, Cronica cercetărilor aheologice din România, campania 1998, CIMEC- Institutul de Memorie Culturală, București, 1999, <http://cronica.cimec.ro/detaliu.asp?k=1685&d=Rasnov-Brasov-Cetate--II-Epoca-Medievala-1998> [Publicație]
8. Rusu, Adrian, Cronica cercetărilor aheologice din România, campania 2001, CIMEC- Institutul de Memorie Culturală, București, 2002, <http://cronica.cimec.ro/detaliu.asp?k=1474&d=Rasnov-Brasov-Cetatea-Rasnov-2001> [Publicație]
9. Istrate, Angel, Cronica cercetărilor aheologice din România, campania 2005, CIMEC- Institutul de Memorie Culturală, București,

2006, <http://cronica.cimec.ro/detaliu.asp?k=3481&d=Rasnov-Brasov-Cetatea-Rasnov-2005> [Publicație]

10. Cronica cercatărilor aheologice din România, campania 2011, Institutul Național al Patrimoniului, București, 2012, 250-251, <http://cronica.cimec.ro/detaliu.asp?k=4856&d=Rasnov-Brasov-Cetatea-Rasnov-2011>

Cod RAN	40376.11
Cod LMI (Lista Monumentelor Istorice)	<input checked="" type="checkbox"/> BV-II-a-A-11755
Nume	Cetatea de pământ de la Râșnov
Județ	Brașov
Unitate administrativă	Oraș Râșnov
Localitate	Râșnov
Reper	Cetatea se află pe culmea unui deal, la sud de localitate.
Forma de relief	deal
Categorie	locuire civilă
Tip	cetate
Stare de conservare	medie / 11.05.2009
Regim de proprietate	stat
Proprietar	orașul Râșnov
Data ultimei modificări a fișei	11.01.2021

#### Descoperiri în cadrul sitului:

Categorie/ Tip	Epoca (Datare)	Cultura/ Faza culturală	Descriere/ Observații	Cod LMI
incinta	Epoca medievală (sec. XIV - XVIII)	neprecizată	Dublă incintă de est, cu turnuri, barbacane, zwinger, casa paznicului, încăperi pentru provizii și capelă (păstrate fragmentar), fântână	BV-II-m-A-11755.01
fortificație	Epoca medievală (sec. XIV)			

capelă	Epoca medievală (sec. XIV)			
fântână	Epoca medievală (sec. XIV)			
incinta	Epoca medievală (sec. XIV - XVIII)			BV-II-m-A-11755.02
incinta	Epoca medievală	neprecizată	Incinta de vest, cu turn de poartă	
Așezare fortificată	La Tène	dacică		


#### Cercetare:

1	Tip cercetare	An cercetare	Număr campanii	Observații	Colectiv			Instituții	
					Nume	Prenume	Ro l	Instituția	Ro l
	cercetare de salvare	2005	5		ISTRATE	Daniela Marcu	2	SC Damasus SRL	1
					FEDOR	Pascu Ioan	2		
					ISTRATE	Angel	1		

#### Bibliografie

- Istrate, Angel, Cetatea Râșnov, 2005 [Fișă tehnică] (sursa fișei de sit)
- Lista Monumentelor Istorice, MO nr. 646 bis/16/07/2004, Ordinul ministrului culturii și cultelor nr. 2.314/2004, vol. I, București, 2004, p. 419, poz. 734-736 [Ordin MCC] (sursa fișei de sit)
- Costea, Florea, Repertoriul arheologic al județului Brașov, 1996 [Repertoriu] (sursa fișei de sit)
- Rusu, Adrian Andrei, Cronica cercetărilor arheologice din România. Campania 2001, CIMEC-Institutul de Memorie Culturală, București, 2002, <http://cronica.cimec.ro/detalii.asp?k=1474> [Publicație]

5. Costea, Florea, Cronica cercetărilor arheologice din România. Campania 1998, CIMEC-Institutul de Memorie Culturală, București, 1999, <http://cronica.cimec.ro/detaliu.asp?k=1684> [Publicație]
6. Rusu, Adrian Andrei, Cronica cercetărilor arheologice din România. Campania 1998, CIMEC-Institutul de Memorie Culturală, București, 1999, <http://cronica.cimec.ro/detaliu.asp?k=1685> [Publicație]
7. Istrate, Angel, Cronica cercetărilor arheologice din România. Campania 2005, CIMEC-Institutul de Memorie Culturală, București, 2006, <http://cronica.cimec.ro/detaliu.asp?k=3481> [Publicație]
8. Rusu, Adrian Andrei, Cronica cercetărilor arheologice din România. Campania 2000, CIMEC-Institutul de Memorie Culturală, București, 2001, <http://cronica.cimec.ro/detaliu.asp?k=1184> [Publicație]
9. Rusu, Adrian Andrei, Cronica cercetărilor arheologice din România. Campania 2011, Institutul Național al Patrimoniului, București, 2012, <http://cronica.cimec.ro/detaliu.asp?k=4856&d=Rasnov-Brasov-Cetatea-Rasnov-2011> [Publicație]

Cod RAN	40376.01
Cod LMI (Lista Monumentelor Istorice) 	BV-I-s-A-11283
Nume	Castrul roman Cumidava de la Râșnov - La Cetate (Cumidava)
Județ	Brașov
Unitate administrativă	Oraș Râșnov
Localitate	Râșnov
Punct	La Cetate (Grădiște, Grădiștea, Erdenburg, Erdenburg, Eulenburg, Orlenburg)
Reper	Castrul se află la cca. 3 km nord-nord-vest de oraș, vis-a-vis de Gara C.F.R., cca. 450 m în dreapta râului Bârșa.
Forma de relief	luncă
Categorie	locuire militară
Tip	castru
Suprafața sitului	4 ha
Regim de proprietate	privat
Data ultimei modificări a fișei	06.01.2021

#### Descoperiri în cadrul sitului:

Categorie/ Tip	Epoca (Datare)	Cultura/ Faza culturală	Descriere/ Observații	Cod LMI
Castru	Epoca romană (sec. II - III)	romană	La Râșnov a fost construit un castru auxiliar cu zid de piatră care continuă linia de apărare a limesului transalutan până la nord de Carpați. Construcțiile interioare ale castrului, cu excepția barăcilor, au fost și ele ridicate tot cu ziduri de piatră. În interiorul castrului cercetările au documentat o singură fază constructivă, cu două nivele de utilizare. Nivelul arheologic roman are o grosime de cca. 40 -60 cm. Primele cercetări arheologice s-au făcut de către M. Macrea în anii 1939 – 1940. N. Gudea și I. Pop au desfășurat patru campanii între anii 1969 – 1974. Săpăturile au fost reluate în anul 2006 de către colectivul condus de L. Petculescu, cu scopul de a preciza planul castrului, fazele de construcție și datarea lor, faciesul local al culturii materiale. În 2006 - 2009 s-au efectuat 10 suprafețe din care Sp 1 (18x4 m) în zona sistemului de fortificație descoperindu-se șanțurile de apărare din ambele faze de funcționare ale acestuia (Liviu Petculescu).	
Așezare	Epoca bronzului	Schneckenberg		
Construcție	Epoca romană		<p>zona barăcilor din praetentura sinistra a castrului Cumidava</p> <p>Deși fondurile alocate campaniei 2014 au fost reduse, materialul arheologic recuperat este bogat și variat. În afară de ceramica comună există și fragmente de terra sigillata, ceramică șampilată cu rozete și brăduți, ceramică incizată cu decor floral și barbotinată. Dintre obiectele de sticlă se remarcă un fragment de bol cu coaste și un jeton din pastă verde. Podoabele sunt reprezentate de o fibulă cu balama din bronz argintat, un ac și un arc de fibule de bronz și o fibulă cu piciorul întors pe dedesubt din fier, un inel masculin de fier și unul de bronz de copil, ambele cu geme pierdute. Printre obiectele cu funcționalitate diversă menționăm un belciug și o balama de ușă, un manșon și inele din fier, mecanisme de broască pentru casete, piese de plumb și os. Echipamentul militar este reprezentat de</p>	

vârfuri de bolt și un fragment de mâner de scut din fier, limbi de curea, fragmente de cataramă, aplici de centiron și de curea din bronz. La toate acestea se adaugă statueta de bronz a lui Amor, deja amintită, și peste 20 de monede, majoritatea denari.

**Cercetare:**

Tip cercetare	An cercetare	Număr campanie	Observații	Colectiv			Instituții	
				Nume	Prenume	Rol	Instituția	Rol
1. cercetare sistematică	2019			Nume	Prenume	Rol	Instituția	Rol
				PETCULESCU	Liviu	1	Muzeul Județean de Istorie Brașov	1
				COȘULEȚ	Stelian	1		
2. cercetare sistematică	2018			Nume	Prenume	Rol	Instituția	Rol
				PETCULESCU	Liviu	1	Muzeul Județean de Istorie Brașov	1
				COȘULEȚ	Stelian	1		
3. cercetare sistematică	2017			Nume	Prenume	Rol	Instituția	Rol
				DUMBRĂVEANU	Traian	3	Muzeul Județean de Istorie Brașov	1
				MITAR	Cristina	2		
				COȘULEȚ	Stelian	2		
				PETCULESCU	Liviu	1	Muzeul Civilizației Dacice și Romane, Deva	2
						Universitatea "Babeș - Bolyai",	3	

					Cluj-Napoca				
4.	cercetare sistematică	2016			Nume	Prenume	Rol	Instituția	Rol
					PETCULESCU	Liviu	Responsabil	MCDR Deva	1
					COȘULEȚ	Stelian	Membru colectiv	Archeotek Canada	1
					MITAR	Cristina	Membru colectiv	UBB Cluj	1
					MILLER	Jeremy	Membru colectiv	MJA Pitești	1
								MJI Brașov	2
					DUMITRESCU	Ion	Membru colectiv		
DUMBRĂVEANU	Traian	Membru colectiv							
5.	cercetare sistematică	2014			Nume	Prenume	Rol	Instituția	Rol
					DUMBRĂVEANU	Traian	4	MJI Brașov	1
					POLTORAK	Darren	3	MCDR Deva	2
					MITAR	Cristina	2	Archeotek Canada	3
					PETCULESCU	Liviu	1		
					COȘULEȚ	Stelian	1	UBB Cluj	4
6.	cercetare sistematică	2013		Punct: Grădiște, Erdenburg	Nume	Prenume	Rol	Instituția	Rol
					PETCULESCU	Liviu	Responsabil științific	MCDR Deva	1
					COȘULEȚ	Stelian	Membru colectiv	Archeotek Canada	1



					ȘTEFĂNESCU	Radu	Membru colectiv	UBB Cluj	2
					BAUMAN	Ionel	Membru colectiv	MJI Brașov	4
					MITAR	Cristina	Membru colectiv		
					POLTORAK	Darren	Membru colectiv		
					DUMBRĂVEANU	Traian	Membru colectiv		
					MĂRĂCEAN	Diana	Membru colectiv		
7. cercetare preventivă	2012				<b>Nume</b>	<b>Prenume</b>	<b>Rol</b>	<b>Instituția</b>	<b>Rol</b>
					PETCULESCU	Liviu	Responsabil științific	MCDR Deva	1
					COȘULEȚ	Steliana	Membru colectiv	Archeotek Canada	1
					ȘTEFĂNESCU	Radu	Membru colectiv	UBB Cluj	1
					BAUMAN	Ionel	Membru colectiv	MJI Brașov	4
					MITAR	Cristina	Membru colectiv		
					POLTORAK	Darren	Membru colectiv		
					DUMBRĂVEANU	Traian	Membru colectiv		

8.	cercetare sistematică	2011			<b>Nume</b>	<b>Prenume</b>	<b>Rol</b>	<b>Instituția</b>	<b>Rol</b>				
					DUMBRĂVEANU	Traian	5	Muzeul Național de Istorie a României	1				
					POLTORAK	Darren	4						
					DUMITRESCU	Ion	3						
												Muzeul de Istorie Brașov	2
												Muzeul Județean Argeș	3
							Archaeo tek Canada	4					
							UBB Cluj	5					
9.	cercetare sistematică	1969-1974						<b>Instituția</b>	<b>Rol</b>				
								IAIA Cluj	1				
								MJI Brașov	2				
10.	cercetare sistematică	1939						<b>Instituția</b>	<b>Rol</b>				
								IAIA Cluj	1				
11.	cercetare sistematică	1904-1905,1908,1929,1930,1932						<b>Instituția</b>	<b>Rol</b>				
								MJI Brașov	1				

### Bibliografie

1. Macrea, Mihai, AISC, 4, 1944, 234-264 [Publicație]
2. DMSI, Proiectul Listei Monumentelor Istorice, 1991 [Proiect LMI] (sursa fișei de sit)
3. Costea, Florea, Repertoriul arheologic al județului Brașov, 1996, 141-142 [Repertoriu] (sursa fișei de sit)

4. Lista Monumentelor Istorice, MO nr. 646 bis/16/07/2004, Ordinul ministrului culturii și cultelor nr. 2.314/2004, vol. I, București, 2004, 368, 95 [Ordin MCC] (sursa fișei de sit)
5. Petculescu, Liviu, Cronica cercetărilor arheologice din România. Campania 2006, CIMEC-Institutul de Memorie Culturală, București, 2007, <http://cronica.cimec.ro/detaliu.asp?k=3742> [Publicație]
6. Petculescu, Liviu, Cronica cercetărilor arheologice din România. Campania 2007, CIMEC-Institutul de Memorie Culturală, București, 2008, <http://cronica.cimec.ro/detaliu.asp?k=3960> [Publicație]
7. Petculescu, Liviu, Cronica Cercetărilor Arheologice din România, Campania 2008 - VALACHICA XXI-XXII, CIMEC - Institutul de Memorie Culturală și Complexul Național Muzeal „Curtea Domnească” Târgoviște, București, 2009, <http://cronica.cimec.ro/detaliu.asp?k=4069&d=Rasnov-Brasov-Gradiste-Erdenburg-2008> [Publicație]
8. Petculescu, Liviu, Cronica Cercetărilor Arheologice din România. Campania 2009, CIMEC- Institutul de Memorie Culturală, București, 2010, <http://cronica.cimec.ro/detaliu.asp?k=4368&d=Rasnov-Brasov-Gradiste-Erdenburg-2009> [Publicație]
9. Petculescu, Liviu, Cronica cercetărilor arheologice din România. Campania 2010, CIMEC-Institutul de Memorie Culturală, București, 2011, <http://cronica.cimec.ro/detaliu.asp?k=4585&d=Rasnov-Brasov-Gradiste-Erdenburg-2010> [Publicație]
10. Petculescu, Liviu, Cronica cercetărilor arheologice din România. Campania 2011, Institutul Național al Patrimoniului, București, 2012, <http://cronica.cimec.ro/detaliu.asp?k=4773&d=Rasnov-Brasov-Gradiste-Erdenburg-2011> [Publicație]
11. Petculescu, Liviu, Cronica cercetărilor arheologice din România, campania 2012, Institutul Național al Patrimoniului, București, 2013, 62-63, <http://cronica.cimec.ro/detaliu.asp?k=5012&d=Rasnov-Brasov-Gradiste-Erdenburg-2012> [Publicație]
12. Florescu, Radu, Les routes de l'armée romaine pendant la première guerre daco-romaine de 101-102, Istro-Pontica. Muzeul Tulcea la a 50-a aniversare, 1950-2000, Tulcea, 2000, 186-187 [Publicație]
13. Pop, Ioan, Săpături arheologice în castrul de la Rîșnov, Cumidava, III, 1969, 627, <http://www.cimec.ro/pdf2/Cumidava/dl.asp?filename=003-Revista-Cumidava-Muzeul-Istorie-Brasov-III-1969.pdf> [Publicație]
14. Gudea, Nicolae, Ceramica dacică din castrul roman de la Rîșnov (Cumidava), (județul Brașov), Cumidava, VI, 1973, 23-37, <http://www.cimec.ro/pdf2/Cumidava/dl.asp?filename=006-Revista-Cumidava-Muzeul-Istorie-Brasov-VI-1973.pdf> [Publicație]
15. Pop, Ioan, Gudea, Nicolae, Castrul roman de la Rîșnov. Săpăturile din anul 1971, Cumidava, VII, 1973, 13-45, <http://www.cimec.ro/pdf2/Cumidava/dl.asp?filename=007-Revista-Cumidava-Muzeul-Istorie-Brasov-VII-1973.pdf> [Publicație]
16. Pop, Ioan, Gudea, Nicolae, Castrul roman de la Rîșnov. Săpăturile arheologice din anii 1973-1974, Cumidava, VIII, 1975, 55-

64, <http://www.cimec.ro/pdf2/Cumidava/dl.asp?filename=008-Revista-Cumidava-Muzeul-Istorie-Brasov-VIII-1974-1975.pdf> [Publicație]

17. Petculescu, Liviu, Cronica Cercetărilor Aheologice din România. Campania 2013, Institutul Național al Patrimoniului, București, 2014, <http://cronica.cimec.ro/detalii.asp?k=5168&d=Rasnov-Brasov-Gradiste-Erdenburg-2013> [Publicație]

18. Petculescu, Liviu, Cronica cercatărilor aheologice din România, campania 2014, Institutul Național al Patrimoniului, București, 2015, <http://cronica.cimec.ro/detalii.asp?k=5351&d=Rasnov-Brasov-Gradiste-Erdenburg-2014> [Publicație]

19. Petculescu, Liviu, Cronica cercatărilor aheologice din România, campania 2015, Institutul Național al Patrimoniului, București, 2016, <http://cronica.cimec.ro/detalii.asp?k=5531&d=Rasnov-Brasov-Gradiste-Erdenburg-2015> [Publicație]

20. Petculescu, Liviu et alli, Râșnov | Județ: Brașov | Punct: Grădiște, Erdenburg | Anul: 2017, Cronica cercatărilor aheologice din România, campania 2017, Institutul Național al Patrimoniului, raport publicat online, 2018, <http://cronica.cimec.ro/detalii.asp?k=6063&d=Rasnov-Brasov-Gradiste-Erdenburg-2017> [Publicație]

21. Petculescu, Liviu, Râșnov | Județ: Brașov | Punct: Cumidava | Anul: 2018, Cronica cercatărilor arheologice din România. Campania 2018, Institutul Național al Patrimoniului în parteneriat cu Muzeul Național Brukenthal, Sibiu, 2019, 161-162, <http://cronica.cimec.ro/detalii.asp?k=6205&d=Rasnov-Brasov-Cumidava-2018> [Publicație]

22. Petculescu, Liviu, Cronica cercatărilor arheologice din România. Campania 2019, Institutul Național al Patrimoniului în parteneriat cu Muzeul Județean Buzău, 2020, 288, <http://cronica.cimec.ro/detalii.asp?k=6416&d=Rasnov-Brasov-Gradiste-Erdenburg-2019> [Publicație]

23. Petculescu, Liviu et alli, Râșnov | Județ: Brașov | Punct: Cumidava - Grădiște, Erdenburg | Anul: 2016, Cronica cercatărilor arheologice din România. Campania 2016, Institutul Național al Patrimoniului, București, 2017, <http://cronica.cimec.ro/detalii.asp?k=5725&d=Rasnov-Brasov-Cumidava--Gradiste-Erdenburg-2016> [Publicație]

Cod RAN	40376.18
Nume	Drumurile medievale de la Nord de Cetatea Râșnov (Rosenau)
Județ	Brașov
Unitate administrativă	Oraș Râșnov
Localitate	Râșnov
Reper	Drumurile se află imediat la est de oraș și la nord de cetatea medievală, pornind din puncte diferite ale străzii N. Bălcescu.

Forma de relief	munte
Utilizare teren	pădure
Categorie	construcție
Tip	drum
Observații	Având în vedere diferența mare de cotă dintre cetate și oraș (130 m) și distanța mică (150 m) orice cale de comunicații (transport, etc) între oraș și cetate nu putea să aibă decât un traseu ocolit. Există cel puțin două astfel de căi, la nord de cetate.
Descoperitor	A.A. Rusu, Oana Toda
Data descoperirii	20 iunie 2020
Suprafața sitului	dimensiuni liniare: 540 m + 370 m
Stare de conservare	medie / 02.09.2021
Riscuri antropice	Afectare parțială: 3 / 03.09.2021
Regim de proprietate	public
Data ultimei modificări a fișei	03.09.2021

#### Descoperiri în cadrul sitului:

Categorie/ Tip	Epoca (Datare)	Cultura/ Faza culturală	Descriere/ Observații	Cod LMI
Drum	Epoca medievală		<p>Două drumuri pleacă din partea nordică a orașului istoric, urcând muntele spre cetatea medievală, neîndoielnic folosite pentru aprovizionare. Primul (notat NV, de 540 m) pleacă din zona Școlii nr. 2, din zona centrală, partea superioară fiind acoperită de Dino-Parc. Detaliile tehnice sunt accesibile în literatura citată, fiind, pe scurt, late de 2 m. În zonele în care drumul trasersează plăci de gresie se văd imprimare urmele roților de car. Acestea erau drumuri cu un singur sens de mers, ceea ar explica, eventual, existența unui același drum mergând spre aceeași parte a orașului.</p> <p>Al doilea drum pornește tot din zona str. N. Bălcescu, dar din zona de nord a străzii, având aceleași caracteristici și ajungând în același punct (astăzi Dino Parc, la 240 m est de poarta cetății). Acest al doilea drum (de 370 m) a scăpat atenției cercetătorilor</p>	

			anterioare, fiind ascuns de pădure și de distanța mai mare până la cetate (în jurul căreia s-au făcut cercetările).
			Drumurile sunt actualmente în stare proastă, lipsind întreținerea sute de ani, în condițiile unui teren dificil, cu alunecări de teren și blocaje de vegetație. Ele însă pot fi recondiționate și pot completa circuitele turistice din zonă.

#### Cercetare:

Tip cercetare	An cercetare	Număr campanie	Observații	Colectiv			Instituții	
				Nume	Prenume	Rol	Instituția	Rol
1. cercetare de suprafață	2020		Cercetare completată cu Lidar	TEODOR	Eugen Silviu		Institutul de Arheologie "Vasile Pârvan"	

#### Bibliografie

1. Teodor, Eugen Silviu, nepublicată, 2021 [Fișă de sit] (sursa fișei de sit)
2. Toda, Oana, Reconstructing historical landscapes: The road network of Râșnov castle, Annales Universitatis Apulensis Series Historica, 16, 1, 2021, [http://diam.uab.ro/istorie.uab.ro/publicatii/colectia\\_aush/annales\\_16\\_I/4\\_oana\\_toda.pdf](http://diam.uab.ro/istorie.uab.ro/publicatii/colectia_aush/annales_16_I/4_oana_toda.pdf) [Publicație]  
([https://www.academia.edu/2006090/Reconstructing\\_historical\\_landscapes\\_The\\_road\\_network\\_of\\_R%C3%A2%C5%9Fnov\\_castle\\_2012](https://www.academia.edu/2006090/Reconstructing_historical_landscapes_The_road_network_of_R%C3%A2%C5%9Fnov_castle_2012) )

Cod RAN	40376.19
Nume	Drumurile medievale de la Est de Cetatea Râșnov (Rosenau)
Județ	Brașov
Unitate administrativă	Oraș Râșnov
Localitate	Râșnov
Reper	Drumul pornește din zona de acces în Parc Dino, pe direcția generală est (pe sub parc).

Forma de relief	munte
Utilizare teren	pădure
Categorie	construcție
Tip	drum
Observații	Drumurile sunt actual în stare proastă, lipsind întreținerea sute de ani, în condițiile unui teren dificil, cu alunecări de teren și blocaje de vegetație. Ele însă pot fi recondiționate și pot completa circuitele turistice din zonă.
Descoperitor	A.A. Rusu, Oana Toda
Data descoperirii	20 iunie 2020
Suprafața sitului	540 m + 370 m
Stare de conservare	medie / 03.09.2021
Riscuri antropice	Afectare parțială: 3 / 03.09.2021
Data ultimei modificări a fișei	03.09.2021

#### Descoperiri în cadrul sitului:

Categorie/ Tip	Epoca (Datare)	Cultura/ Faza culturală	Descriere/ Observații	Cod LMI
drum săpat în stâncă	evul mediu		<p>Drumul din zona de NE se află în zona parcului de distracție; se conservă pe o distanță mică (120 m), dar este important fiindcă sugerează că și în această parte existau două drumuri paralele (drumurile sunt foarte înguste și nu permiteau trecerea a două care, unul pe lângă altul); zona nu este accesibilă cercetării, aflându-se dincolo de gardul parcului.</p> <ul style="list-style-type: none"> <li>• Drumul estic, notat în fisa de sit „E”, are conservate trei tronsoane: 1 (de vest), de 181 m (zona inaccesibilă, fiind dincolo de gardul parcului); 2 (central), de 174 m; 3 (de est), de 102 m;</li> <li>• Drumul notate SE, care a supraviețuit numai pe 92 m, restul fiind suprapus de traseul actual servea aparent legăturii cu orașul, prin Valea Cetății, pe o rută însă mai lungă decât cele de la nord de cetate.</li> </ul> <p>S-au făcut „secțiuni” (curățări ale vegetației, până pe stâncă), demonstrând un lucru interesant, anume că pe drumul de SE și pe</p>	

cel de E se foloseau căruțe de dimensiuni diferite, cu ecartament de 1,65 m în primul caz (spre oraș). Interesant de observat că drumurile din nord (cel puțin cel notat acolo NV, pe care Oana Toda a făcut măsurători) au urme care sugerează un ecartament de 1,85-1,9 m. În zonă se foloseau deci care cu trei ecartamente diferite, foarte probabil pentru sarcini diferite.

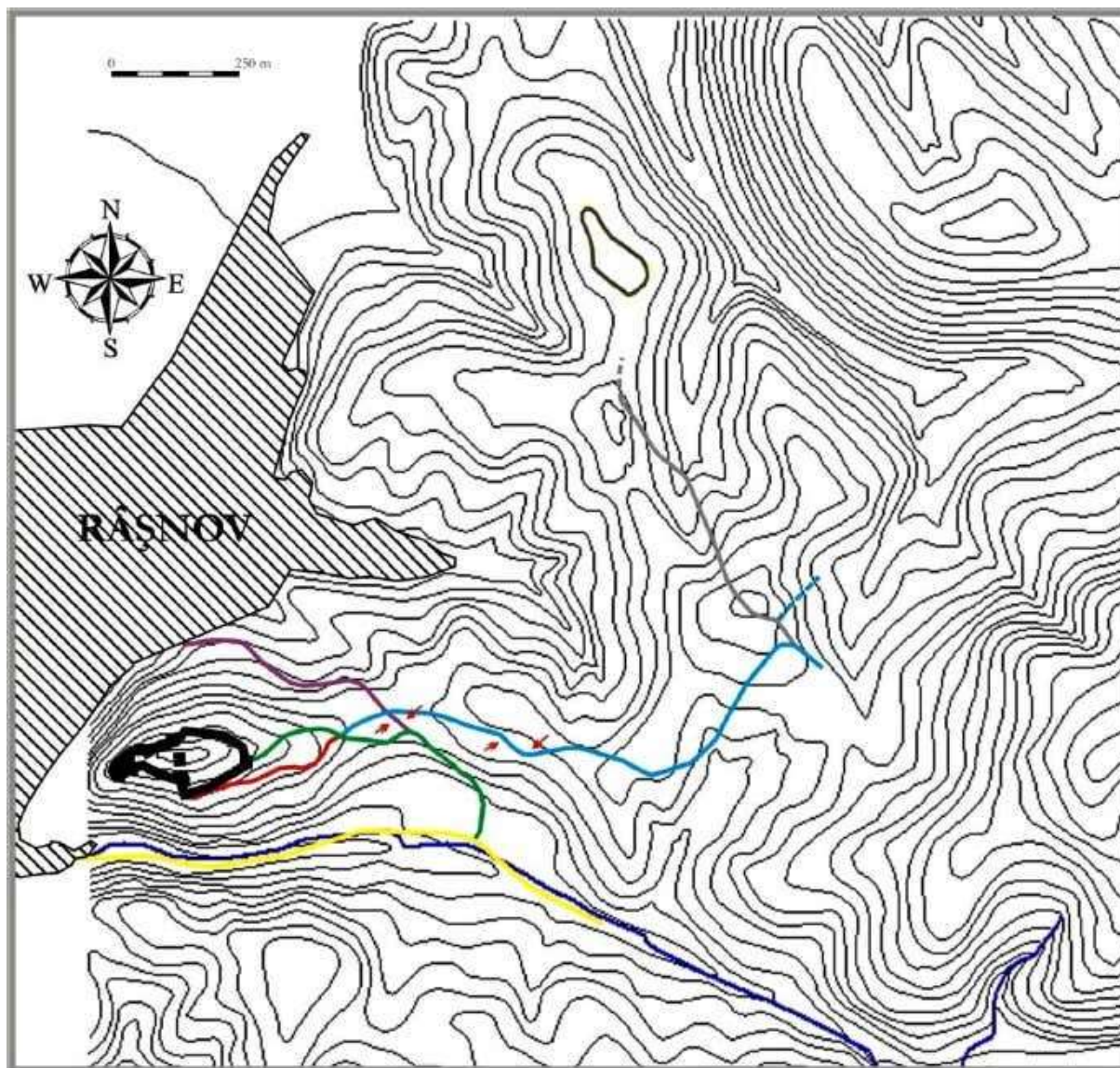
#### Cercetare:

Tip cercetare	An cercetare	Număr campanie	Observații	Colectiv			Instituții	
				Nume	Prenume	Rol	Instituția	Rol
1	2020			TEODOR	Eugen Silviu		Institutul de Arheologie "Vasile Pârvan"	

#### Bibliografie

1. Teodor, Eugen Silviu, nepublicată, 2021 [Fișă de sit] (sursa fișei de sit)
2. Toda, Oana, Reconstructing historical landscapes: The road network of Râșnov castle, Annales Universitatis Apulensis Series Historica, 16, 1, 2012, [http://diam.uab.ro/istorie.uab.ro/publicatii/colectia\\_auash/annales\\_16\\_I/4\\_oana\\_toda.pdf](http://diam.uab.ro/istorie.uab.ro/publicatii/colectia_auash/annales_16_I/4_oana_toda.pdf) [Publicație]





**Map legend:**

- the modern and contemporary access roads towards the castle
- the castle's medieval access road
- the road connection with the market town
- the Castle Valley road
- mountain roads
- the road heading north-vest, towards the Bârsa Chute
- ↗ the positioning of the unearthened road segments

Cod RAN	40376.07
Nume	Situl arheologic de la Râșnov - Blocuri
Județ	Brașov

Unitate administrativă	Oraș Râșnov
Localitate	Râșnov
Punct	Blocuri
Reper	Situl se află pe malul stâng al pâraiașului Isterne.
Categorie	locuire civilă
Tip	așezare
Data ultimei modificări a fișei	02.09.2021

#### Descoperiri în cadrul sitului:

Categorie/Tip	Epoca (Datare)	Cultura/ Faza culturală	Descriere/ Observații	Cod LMI
Așezare	Epoca bronzului mijlociu	Wietenberg		
Așezare civilă	Epoca romană	neprecizată		
Așezare civilă	Epoca migrațiilor (sec. IV)	neprecizată		

#### Cercetare:

	Tip cercetare	An cercetare	Număr campanie	Observații	Colectiv			Instituții
					Nume	Prenume	Rol	
1	cercetare sistematică	1973-1974			COSTEA	Florea	responsabil	
2	cercetare sistematică	1972						

#### Bibliografie

1. Costea, Florea, Cumidava, 4, 17-637 [Publicație]
2. Costea, Florea, Cumidava, 6, 1972, 17-19 [Publicație]
3. Costea, Florea, Cumidava, 5, 17-urm. [Publicație]
4. Costea, Florea, Repertoriul arheologic al județului Brașov, 1996, 61 [Repertoriu] (sursa fișei de sit)
5. Costea, Florea, Repertoriul arheologic al județului Brașov, 1996, 141-142 [Repertoriu] (sursa fișei de sit)
6. Costea, Florea, Repertoriul arheologic al județului Brașov, 1996, 167-169 [Repertoriu] (sursa fișei de sit)

Cod RAN	40376.04
Nume	Situl arheologic de la Râșnov - Peștera Gura-Cheii
Județ	Brașov
Unitate administrativă	Oraș Râșnov

Localitate	Râșnov
Punct	Peștera Gura-Cheii
Reper	Peștera este situată la 8 km E-SE de Râșnov, într-un masiv de calcar străbătut de pârâul Cheia, la circa 200 m de la intrarea în chei, pe malul drept al pârâului, la o înălțime de 5 m față de firul apei.
Forma de relief	masiv de calcar
Categorie	locuire civilă
Tip	locuire în peșteră
Data ultimei modificări a fișei	06.06.2012

#### Descoperiri în cadrul sitului:

Categorie/ Tip	Epoca (Datare)	Cultura/ Faza culturală	Descriere/ Observații	Cod LMI
Așezare	Paleolitic mijlociu	Musterian		
Așezare	Paleolitic superior	Aurignacian		
Așezare	Paleolitic superior	Gravettian		
Așezare	Epoca bronzului timpuriu	Coțofeni		
Așezare	Neolitic timpuriu	Starčevo - Criș		
Așezare	Eneolitic	Cucuteni - Ariușd		

#### Cercetare:

Tip cercetare	An cercetare	Număr campanie	Observații	Colectiv	Instituții	
1. sondaje de verificare	1983-1985				<b>Instituția</b>	<b>Rol</b>
					IAB	1
2. săpături sistematice	1959				<b>Instituția</b>	<b>Rol</b>
					Muzeul Regional Brașov	1
					IAB	2

3. săpături sistematice	1934-1935				<b>Instituția</b>	<b>Rol</b>
					Muzeul Țării Bârsei	1

### Bibliografie

1. Păunescu, Alexandru, Studii și cercetări de istorie veche, 17/2, 1966, 319-322 [Publicație]
2. Costea, Florea, Repertoriul arheologic al județului Brașov, 1996, 19 [Repertoriu] (sursa fișei de sit)
3. Costea, Florea, Repertoriul arheologic al județului Brașov, 1996, 35 [Repertoriu] (sursa fișei de sit)
4. Maxim, Zoia, Neo-Eneoliticul din Transilvania. Date arheologice și matematico-statistice, 1999, nr.800 [Repertoriu] (sursa fișei de sit)
5. Cârciumar, Marin, Cronica cercetărilor arheologice din România. Campania 2007, CIMEC-Institutul de Memorie Culturală, București, 2008, <http://cronica.cimec.ro/detaliu.asp?k=3961> [Publicație]

Cod RAN	40376.05
Nume	Așezarea de epoca bronzului de la Râșnov - Peștera Odweg
Județ	Brașov
Unitate administrativă	Oraș Râșnov
Localitate	Râșnov
Punct	Peștera Odweg
Categorie	locuire civilă
Tip	locuire în peșteră
Data ultimei modificări a fișei	11.05.2009

### Descoperiri în cadrul sitului:

Categorie/ Tip	Epoca (Datare)	Cultura/ Faza culturală	Descriere/ Observații	Cod LMI
Așezare	Epoca bronzului timpuriu	Schneckenberg		

### Bibliografie

1. Păunescu, Alexandru, Materiale, 8, 117 [Publicație]
2. Costea, Florea, Repertoriul arheologic al județului Brașov, 1996, 61 [Repertoriu] (sursa fișei de sit)

Cod RAN	40376.06
Nume	Situl arheologic de la Râșnov - Dealul Cetății
Județ	Brașov

Unitate administrativă	Oraș Râșnov
Localitate	Râșnov
Punct	Dealul Cetății
Categorie	locuire civilă
Tip	așezare
Data ultimei modificări a fișei	11.05.2009

#### Descoperiri în cadrul sitului:

Categorie/ Tip	Epoca (Datare)	Cultura/ Faza culturală	Descriere/ Observații	Cod LMI
Așezare	Epoca bronzului timpuriu	Schneckenberg		
Așezare fortificată	Epoca daco-romană	daco-romană		

#### Cercetare:

Tip cercetare	An cercetare	Număr campanii	Observații	Colectiv			Instituții
				Nume	Prenume	Rol	
1. cercetare sistematică	1968-1970			COSTEA	Floarea	responsabil	

#### Bibliografie

1. Costea, Florea, Cumidava, 4, 17-637 [Publicație]
2. Costea, Florea, Cumidava, 4, 1970, 17-26 [Referință topografică]
3. Costea, Florea, Repertoriul arheologic al județului Brașov, 1996, 61 [Repertoriu] (sursa fișei de sit)
4. Costea, Florea, Repertoriul arheologic al județului Brașov, 1996, 141-142 [Repertoriu] (sursa fișei de sit)

Cod RAN	40376.08
Nume	Biserica Sf. Nicolae de la Râșnov
Județ	Brașov
Unitate administrativă	Oraș Râșnov
Localitate	Râșnov
Categorie	structură de cult/religioasă
Tip	biserică
Data ultimei modificări a fișei	11.05.2009

<b>Descoperiri în cadrul sitului:</b>				
<b>Categorie/ Tip</b>	<b>Epoca (Datare)</b>	<b>Cultura/ Faza culturală</b>	<b>Descriere/ Observații</b>	<b>Cod LMI</b>
biserică	Epoca medievală	neprecizată		
<b>Bibliografie</b>				
1. Costea, Florea, Repertoriul arheologic al județului Brașov, 1996, vol.II, 79-84 [Repertoriu] (sursa fișei de sit)				
2. Costea, Florea, Cronica cercetărilor arheologice din România. Campania 1995, CIMEC-Institutul de Memorie Culturală, București, 1996, <a href="http://cronica.cimec.ro/detalii.asp?k=195">http://cronica.cimec.ro/detalii.asp?k=195</a> [Publicație]				

## JUD. PRAHOVA

Cod RAN				
Nume	Brazda lui Novac			
Județ	Prahova			
Unitate administrativă	Ploiești, Târgșoru Vechi			
Localitate	Ploiești, Strejnic, Târgșoru Vechi			
Categorie	structură defensive / fortificație			
Tip	sant			
<b>Descoperiri în cadrul sitului:</b>				
<b>Categorie/ Tip</b>	<b>Epoca (Datare)</b>	<b>Cultura/ Faza culturală</b>	<b>Descriere/ Observații</b>	<b>Cod LMI</b>
fortificație	Epoca romană	neprecizată		
<b>Bibliografie</b>				
1. Vasile Mărculeț: Un probleme de geopolitique de la politique danubienne du Constantin le Ggrand (324-337): la reconquete et la domination de la Dacie meridionale				
2. Ioana Bogdan Cătănicu - Limes Daciae Inferioris, cercetări și ipoteze				

## Concluzii preliminare

Etapa de evaluare preliminară, alcătuită pe baza informațiilor disponibile în literatura de specialitate, bazele de date, arhive, cercetări preliminare de teren ocazionate de proiectarea sau construirea unor diferite obiective de investiții sau alcătuirea unor PUG-uri, are ca menire evidențierea, aproximarea distanțelor și, pe cât posibil, ierarhizarea zonelor de atenție care presupun potențial arheologic și patrimonial, a siturilor și monumentelor susceptibile de a fi afectate în mod direct, fie și indirect, de proiectul de investiții sau aflate în zona de protecție.

Aceasta este definită a avea o rază de 500 de m în raport cu delimitarea siturilor și monumentelor certificate sau reperate în zona extravilană, 200 de m în zona intravilană, respectiv 50 de m în zona intraurbană, conform dispozițiilor legale aflate în vigoare în prezent (Legea nr. 378/2001 (legea de adoptare de către Parlament a O.G. nr. 43/2000), Legea nr. 422/2001, Legea nr. 462/2003, Legea nr. 258/2006, O.M.C.C. nr. 2071/2000, O.M.C.C. nr. 2392/2004, OMCPN nr. 2562/4.10.2010 și OMCPN 2178/17.03.2011), dacă nu sunt reglementate altfel prin PUG-urile respectivelor UAT-uri.

Precizăm că, atât potrivit legislației menționate, cât și standardelor și procedurilor de cercetare arheologică, activitățile de cercetare arheologică preventivă urmează trei / patru etape, după caz: evaluarea preliminară, evaluarea aprofundată de teren și / sau diagnosticul arheologic intruziv, cercetarea (săpătură) arheologică preventivă (după caz, atunci când o investiție afectează total sau parțial obiective și / sau monumente arheologice), iar în final supraveghere arheologică în timpul fazei de execuție a proiectului de investiții.

Evaluarea preliminară atrage atenția asupra potențialelor riscuri de a fi afectate zăcăminte arheologice și de patrimoniu cunoscute, dar este necesar ca prin evaluarea de teren aprofundată și diagnostic intruziv să fie confirmată sau infirmată prezența siturilor arheologice, procedându-se în funcție de situațiile care vor fi sesizate direct pe teren. În momentul de față, prezentul raport preliminar este sub rezerva faptului că pentru o parte dintre situri localizarea este relativă, încât distanțele afișate în raport cu axele proiectului pot avea o toleranță relativ mare.

Menționăm că pentru o imagine cât mai fidelă și cuprinzătoare este necesar accesul nemijlocit, în vederea efectuării diagnosticului intruziv, pe suprafețele imobiliare avute în vedere și a zonelor sale adiacente (după caz). Doar prin diagnostic intruziv se poate stabili cu o mai mare exactitate relația dintre culoarul proiectului și siturile arheologice (ne)cunoscute, dacă acestea sunt sau nu interferate de proiect.

În cazul că proiectul de investiții intersectează astfel de situații prin diagnosticul intruziv se poate constata cu o înaltă probabilitate amploarea și complexitatea siturilor respective, care, după caz, vor avea nevoie de cercetare arheologică preventivă.

Potrivit informațiilor avute la dispoziție, o privire de ansamblu de natură arheologică sugerează că, în faza unui studiu preliminar / teoretic, șansele de a găsi structuri arheologice consistente *in situ* sunt deocamdată destul de moderate sau reduse (vezi tabelul final). În respectivele zone evaluarea aprofundată de teren va putea decela dacă acestea ar putea fi afectate, fie și numai parțial, de investiția de utilitate publică propusă.

Desigur, rămâne de apreciat în urma evaluării aprofundate de teren, dacă nu vor fi detectate situri arheologice încă neevidențiate și, în consecință, necertificate.

## Anexa 1

Listă comparată cu impactul fiecărei variante de traseu asupra siturilor arheologice cunoscute

### Varianta albastra

Trece prin:

- zona de protecție a siturilor Batesti-La pod, respectiv Barcanesti-La Pod (km. 1- km. 2);
- zona tumulară (km. 7- km. 10);
- zona tumulară (km. 13- km. 14), cu atenție la tumulul de la km. 14+700;
- zona tumulară (km. 19- km. 25);
- zona tumul (km. 33+300);
- zona castrului Cumidava (km. 105)
- intersectează Brazda lui Nova la km 6+900

### Varianta magenta

Trece prin:

- zona de protecție a siturilor Batesti-La pod, respectiv Barcanesti-La Pod (km. 1- km. 2);
- zona tumulară (km. 7- km. 10);
- zona tumulară (km. 11- km. 12), cu atenție la tumulul de la km. 11+900 pe care îl intersectează, la cel de la 12+600, respectiv km. 12, 13+500;
- prin situl de la Buda-La Camp (km. 17+500-17+850)
- prin tumul de la km. 19+600, prin tumul de la 22+400 și 22+700
- zona tumulară (km. 29- km. 32+500);
- zona castrului Cumidava (km. 106+500)
- intersectează Brazda lui Nova la km 7

### Varianta roșie

Trece prin:

- zona de protecție a siturilor Batesti-La pod, respectiv Barcanesti-La Pod (km. 0- km. 1);



- intersectează tumul la km. 4+450
- pe lângă tumul la km. 12+600
- prin situl de la Buda-La Camp (km. 14+850-15+200)
- prin tumul de la km. 17, prin tumul de la 19+700 și 20+050
- pe lângă tumul la km. 23+050
- zona tumulară (km. 26+500 – 29+600);
- zona castrului Cumidava (km. 106)
- intersectează Brazda lui Nova la km 4+500

Varianta galbenă este similară ca problematică cu varianta roșie

Varianta verde

Trece prin zona tumulară în sectorul prahovean (km. 25-27)

**Dintre toate variantele, cea albastră este susceptibilă a intersecta cele mai puține situri arheologice cunoscute, iar cea magenta pe cele mai multe. Toate variantele intersectează Brazda lui Novac de Nord.**

Dr. Andrei Măgureanu

